




YONNE COMPOSTELLE

Cinfraternité des Pèlerins de saint-Jacques en Bourgogne du Nord



Marches libres du dimanche 14 juin 2026

Départ 9h00 église de Chevillon

Deux boucles 8,5 km et 12,7 km

Pour ceux qui le souhaitent
Visite de l'église

Repas partagé tiré du sac (si possible amener chaises et tables de camping)

Covoiturage possible Auxerre RV 8h15 Maison des randonneurs 5 rue Germain Bénard

Programme soumis aux règles sanitaires en vigueur et pouvant être modifié ou annulé en fonction de leur évolution,

<https://www.yonne.compostelle.fr>

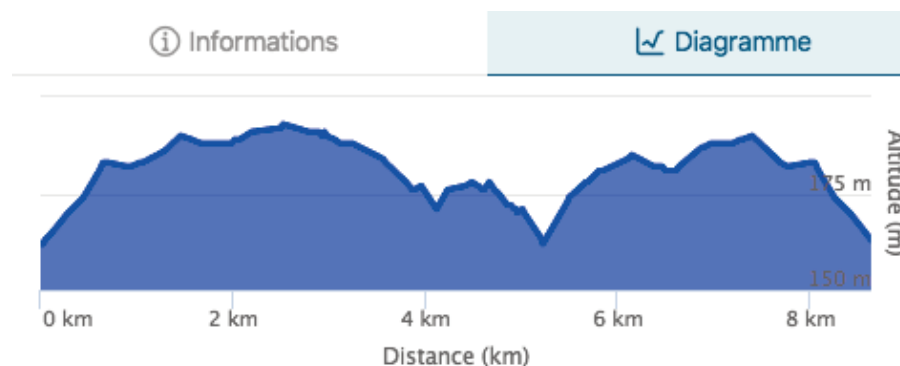
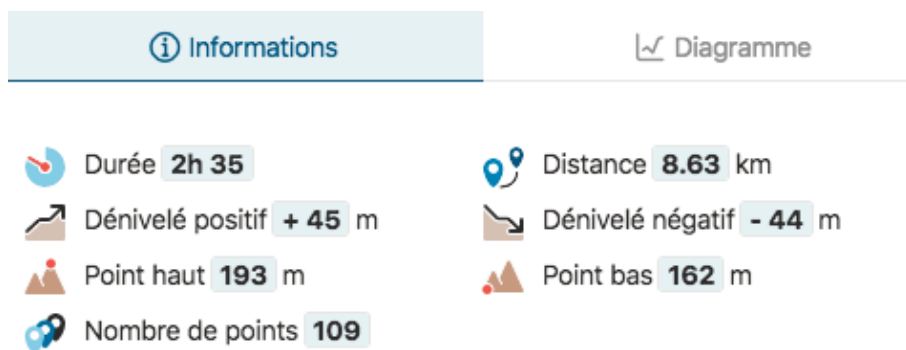


Parcours de 8,5 km :

Remonter la rue du Grand-Marchais puis emprunter la rue de la Juliennerie qui devient un bon chemin. Tout au bout, partir à droite puis prendre le premier chemin à gauche. Le suivre sans discontinuer. Il longe l'étang des Verniers, fait un demi-tour en suivant le grillage, longe un champ et repart en sous-bois. Au bout de ce chemin, partir à droite en direction du hameau de Malvrain. Au bout du chemin, partir vers la gauche. Le chemin devient une route. On la suit en laissant une première route sur la gauche puis on prend la deuxième. Cette route devient un chemin que l'on suit jusqu'au bout. Séparation des 2 parcours.

Partir à droite, traverser le hameau de Morizet puis prendre à droite la rue du Rû jusqu'au stop. Suivre la route (attention, route passante) jusqu'au carrefour suivant où on prend à droite la route des Comtes. La suivre sans discontinuer en laissant un étang sur la droite. Quand on arrive dans le virage à angle droit, prendre le chemin sur la droite et continuer tout droit. Arrivé à une intersection avec un mur d'angle en silex, partir à gauche pour rejoindre la Juliennerie. Redescendre la rue du Grand-Marchais pour retourner vers l'église

<https://www.yonne.compostelle.fr>



Parcours de 12,5 km :

Remonter la rue du Grand-Marchais puis emprunter la rue de la Juliennerie qui devient un bon chemin. Tout au bout, partir à droite puis prendre le premier chemin à gauche. Le suivre sans discontinuer. Il longe l'étang des Verniers, fait un demi-tour en suivant le grillage, longe un champ et repart en sous-bois. Au bout de ce chemin, partir à droite en direction du hameau de Malvrain. Au bout du chemin, partir vers la gauche. Le chemin devient une route. On la suit en laissant une première route sur la gauche puis on prend la deuxième. Cette route devient un chemin que l'on suit jusqu'au bout. Séparation des 2 parcours.

Partir alors à gauche sur la route. Continuer jusqu'au premier chemin sur la droite (après un poteau électrique) et le suivre jusqu'à une route que l'on traverse. Remonter le chemin du château de Vienne, passer de la première allée à la suivante pour admirer le château puis descendre sur la droite jusqu'à la route. Partir à droite en direction de Prunoy. Dans le village, remonter à droite le long de la place Saint-Laurent. En haut, partir à gauche puis prendre à droite la rue de Bezançon. En haut de la rue, prendre à droite puis tout de suite après le chemin à gauche. Prendre ensuite à gauche puis remonter la petite route à droite jusqu'au virage où on emprunte le chemin juste en face. En haut du chemin, partir à gauche et traverser le bois. A la sortie du bois, prendre le premier chemin à droite et le suivre jusqu'au château d'eau. Prendre alors à gauche la petite route en direction des Giroux. Continuer jusqu'à la route et partir à droite. Arrivé à Chevillon, partir à gauche puis encore à gauche pour admirer le château, le lavoir puis longer le ruisseau pour retourner jusqu'à l'église.

<https://www.yonne.compostelle.fr>

