




**DIMANCHE 12 AVRIL 2026**



Marche libre au départ de Vincelottes  
Boucles de 13 km et 9 km ouvertes à tous

Départ 8h30 parking bord de l'Yonne à droite après le pont

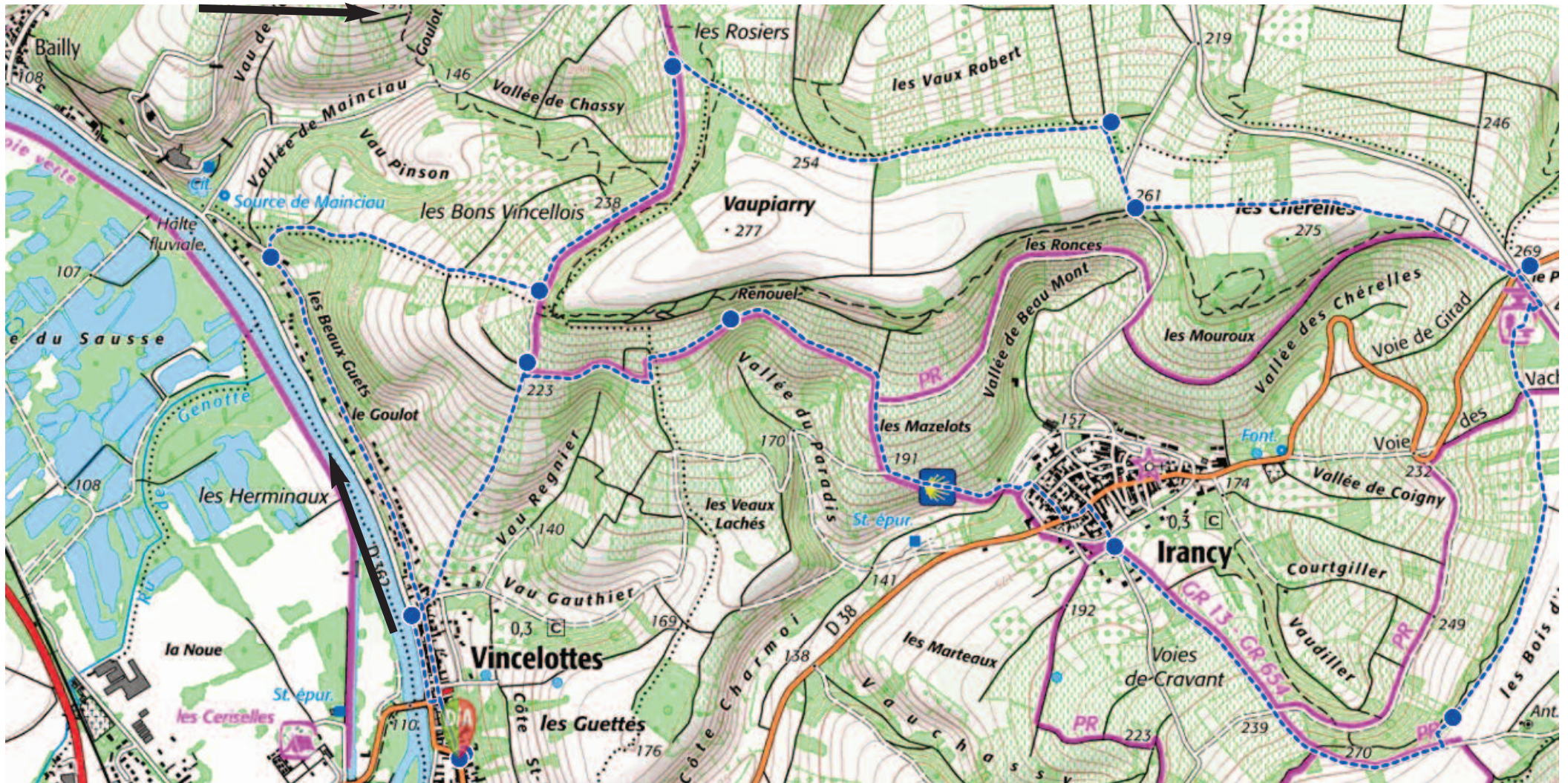
Visite de l'église vers 12h15

Pour ceux qui le souhaitent repas tiré du sac

Ce programme est soumis aux règles sanitaires en vigueur  
Et peut être modifié ou annulé en fonction de leur évolution

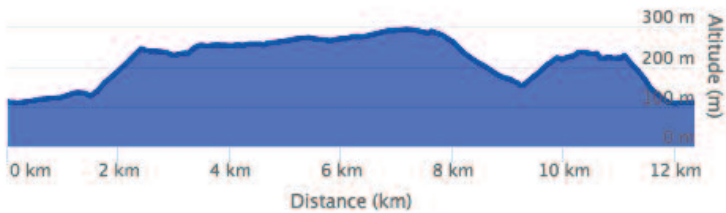
Covoiturage possible au départ d'Auxerre  
RV à 8h, Maison du Randonneur, 5 rue Germain Bénard

<https://www.yonne-compostelle.fr/>



Informations

Diagramme



Informations

Diagramme

Durée **4h 15**

Dénivelé positif **+ 265 m**

Point haut **293 m**

Nombre de points **193**

Distance **12.35 km**

Dénivelé négatif **- 261 m**

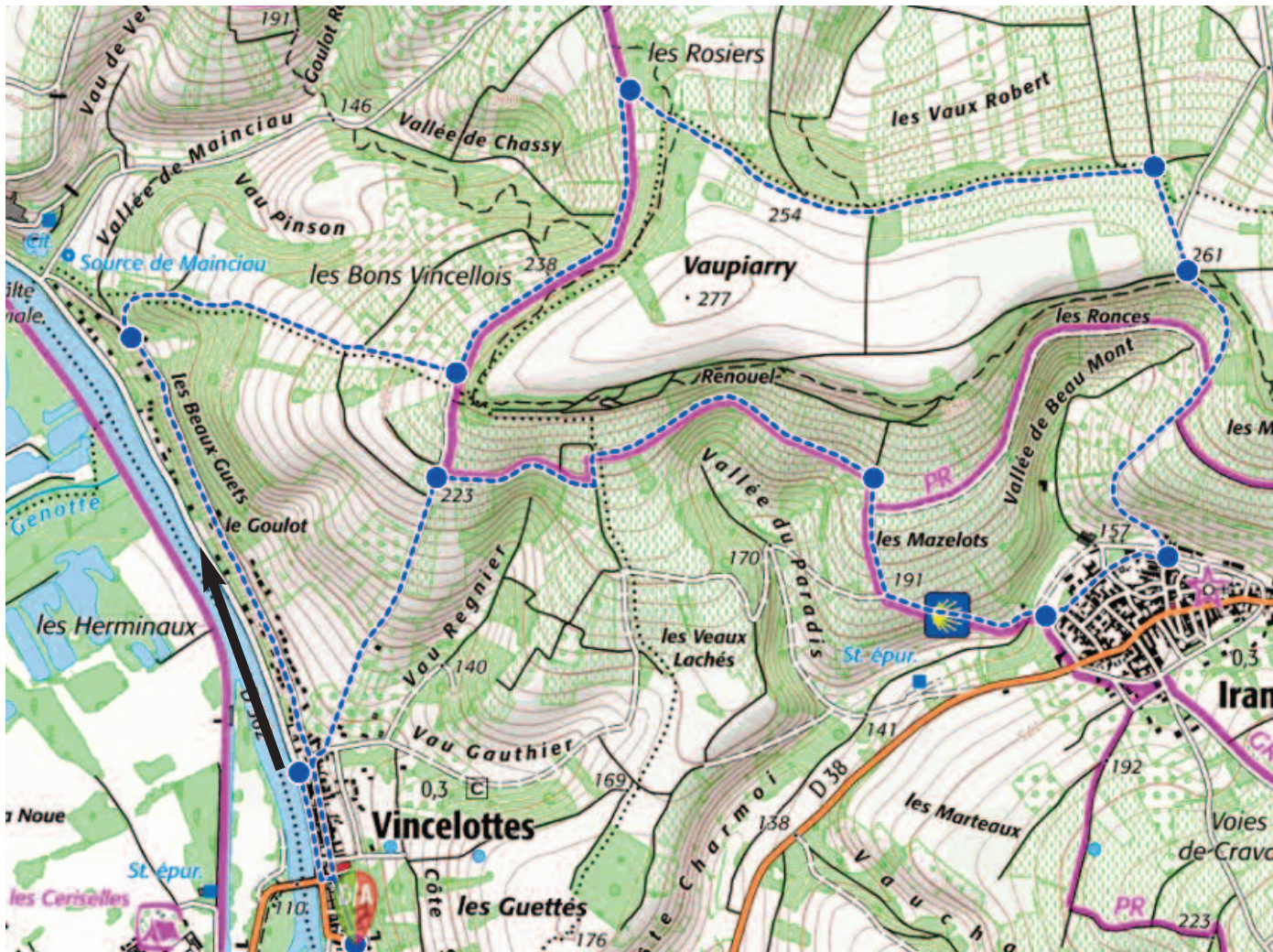
Point bas **108 m**

## BOUCLE 13KM

Départ face au gîte OSTEIS (le long de l'Yonne). Remonter rue d'Irancy (sur 50m), prendre à gauche rue St Martin à l'intersection aller tout droit Chemin de St Bris. Continuer toujours tout droit (après le numéro 31, assez long passage sans maisons) au niveau du N°43 prendre la montée à droite chemin caillouteux (avant le panneau interdit 3,5T), ignorer le chemin à droite continuer tout droit, ignorer le chemin à gauche aller tout droit. En haut, arrivée sur le GR13/654 prendre à gauche. Au poteau de la croix du GR, tourner à droite dans la montée chemin blanc, ignorer le chemin à gauche continuer tout droit entre les pins. Au piquet GR, à la patte d'oie prendre à droite. A l'embranchement prendre la route tout droit tourner à gauche direction la table d'orientation (panneau) traverser la D8 direction Cravant et passer devant la table d'orientation. Au niveau du poteau électrique/poste de gaz, tourner à droite et ensuite la 1ère à gauche. A la fourche patte d'oie prendre à gauche au croisement des chemins tourner à droite et tout de suite à droite sur le chemin pierreux en montant, aller tout droit, ignorer le chemin à droite (au niveau de l'antenne). Au croisement dans la descente aller tout droit, direction Irancy (route goudronnée), arrivée à Irancy au stop tourner à gauche, au carrefour traverser la D38 et aller tout droit (rangée d'arbres). Tourner à gauche en descendant et monter ensuite, suivre la route virage à droite (suivre le GR). Prendre le chemin à gauche (dans les vignes), tourner à gauche (descendre dans les vignes) tourner à droite Rue de Vaublin. Rejoindre le bord de l'Yonne par la Rue des Moines et tourner à gauche, longer l'Yonne.

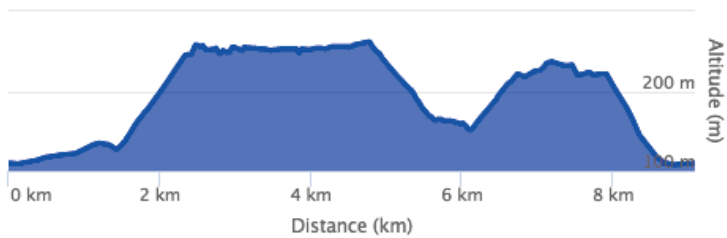
## BOUCLE 9KM

Départ face au gîte OSTEIS (le long de l'Yonne). Remonter rue d'Irancy (sur 50m), prendre à gauche rue St Martin à l'intersection aller tout droit Chemin de St Bris (après le numéro 31, assez long passage sans maisons). Continuer toujours tout droit au niveau du N°43 prendre la montée à droite chemin caillouteux (avant le panneau interdit 3,5T), ignorer le chemin à droite continuer tout droit, ignorer le chemin à gauche aller tout droit. En haut, arrivée sur le GR13/654 prendre à gauche. Au poteau de la croix du GR, tourner à droite dans la montée chemin blanc, ignorer le chemin à gauche continuer tout droit entre les pins. Au piquet GR, à la patte d'oie prendre à droite. A l'embranchement prendre la route goudronnée qui descend jusqu'au panneau stop. Tourner à droite Chemin des fossés, après environ 350m tourner à droite suivre le GR en descendant et monter ensuite, suivre la route virage à droite (suivre le GR). Prendre le chemin à gauche (dans les vignes), tourner à gauche (descendre dans les vignes) tourner à droite Rue de Vaublin. Rejoindre le bord de l'Yonne par la Rue des Moines et tourner à gauche, longer l'Yonne.



📄 Informations

📈 Diagramme



📄 Informations

📈 Diagramme

🕒 Durée **3h 15**

📏 Dénivelé positif **+ 230** m

🏔️ Point haut **262** m

📍 Nombre de points **179**

📍 Distance **9.08** km

📏 Dénivelé négatif **- 224** m

🏔️ Point bas **108** m