



YONNE-COMPOSTELLE

Confraternité des Pèlerins de Saint-Jacques-de-Compostelle en Bourgogne du Nord



Dimanche 9 février 2025

Marche libre au départ de Mailly-le-Château

Boucles de 13 et 10 kms ouvertes à tous
Départ 8h45 place Saint-Adrien (église)

Visite de l'église vers 12h30

Pour ceux qui le souhaitent repas tiré du sac

***Ce programme est soumis aux règles sanitaires en vigueur
et peut donc être modifié ou annulé en fonction de leur évolution***

*Covoiturage possible au départ d'Auxerre
RV à 8h, Maison des Randonneurs, 5 rue Germain Bénard*

<http://www.yonne-compostelle.fr/>

INFORMATIONS DE SAISIE

12.7km

195m 264m

122m -264m

RECHERCHER

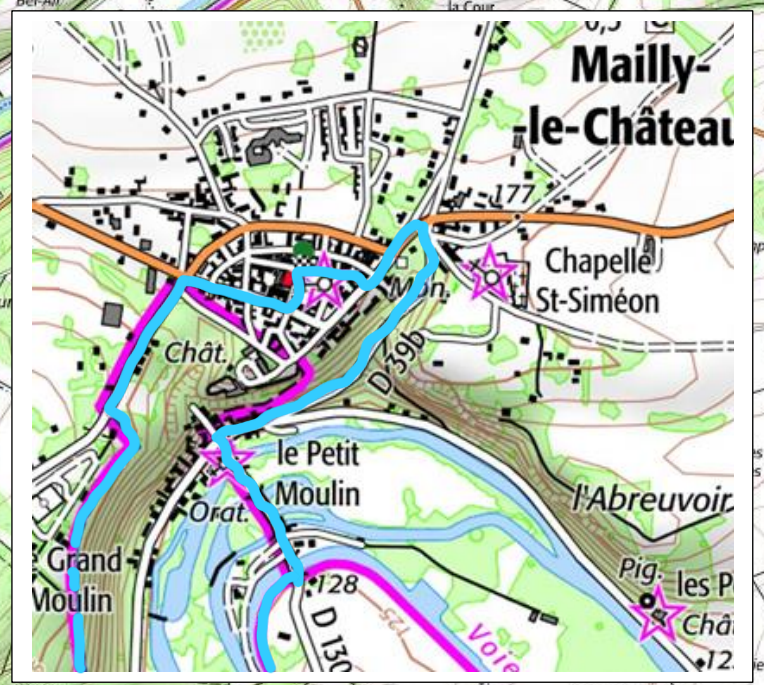
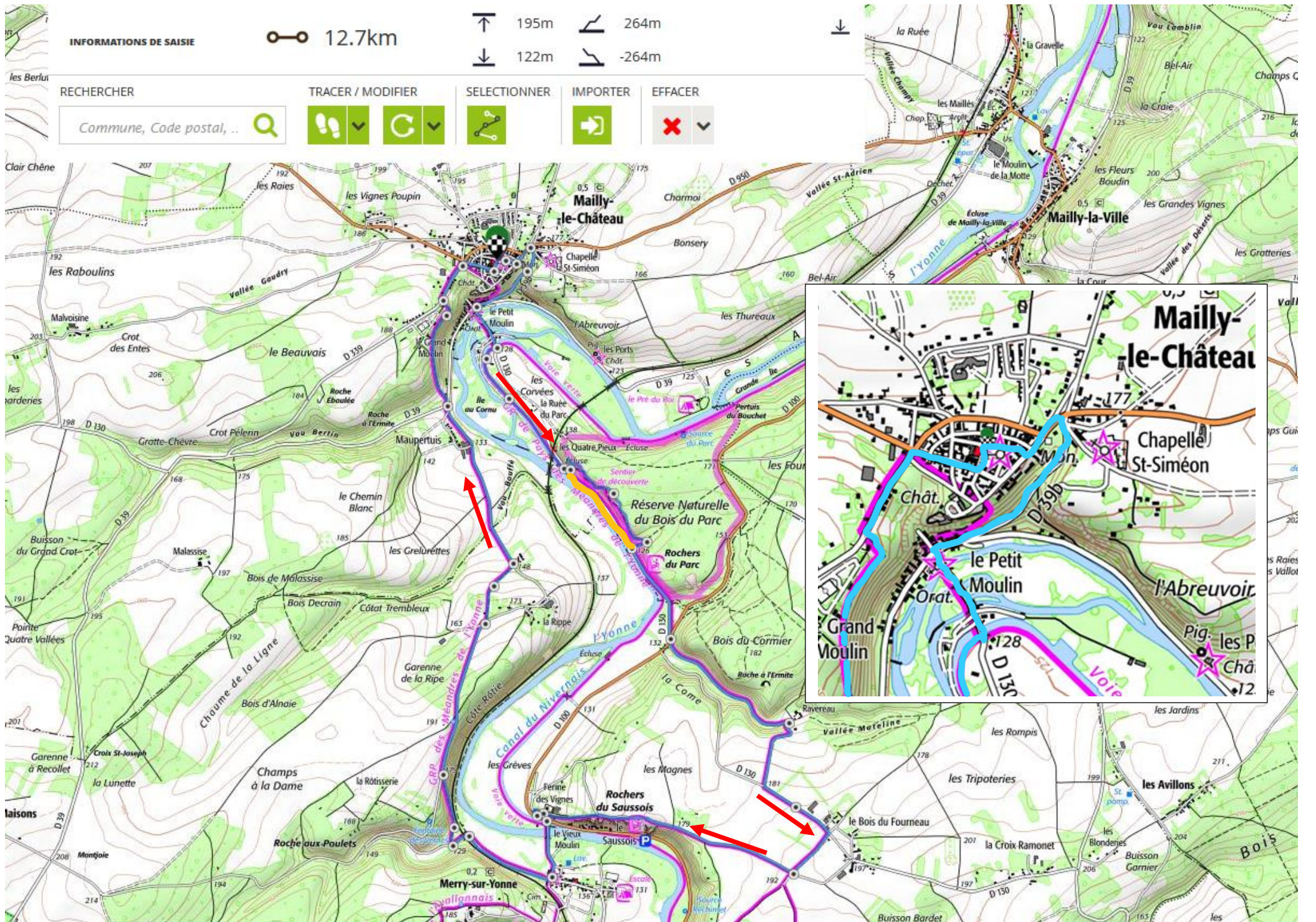
TRACER / MODIFIER

SELECTIONNER

IMPORTER

EFFACER

Commune, Code postal, ...



Départ de la place Saint Adrien devant la mairie et l'église de Mailly-le-Château.

1ère partie commune aux 2 parcours de 13 kms et 9,5 kms

Partir au nord en contournant l'église pour emprunter la rue comtesse Mahaut. Tourner à gauche dans la Grande Rue. Continuer tout droit jusqu'au carrefour, puis à droite dans la rue du Pont. Continuer tout droit. Au bas de la rue, tourner à gauche. Continuer tout droit, traverser les 2 ponts, puis en suivant le balisage jaune et rouge, emprunter à droite, la voie verte le long du canal. Après le pont de chemin de fer, pour ceux qui le souhaitent, prendre à gauche le **sentier découverte** par des escaliers puis un sentier. **ATTENTION : ce sentier comporte des endroits difficiles.** Sinon, continuer tout droit (**repéré en orange sur la carte**).

Continuer par le sentier découverte et dans une descente, à un carrefour en T, prendre à droite pour rejoindre l'Yonne le long de la RD 130. Après 400m, à l'entrée de la courbe de la rivière, suivre à gauche le GRP.

Séparation des 2 boucles. (10 km tout droit).

ATTENTION : Passage dangereux : traverser et suivre la RD : 130 sur 250m environ, puis au stop : traverser la RD : 100.

Pour continuer tout droit sur une petite route vicinale dans la forêt, qui dessert une ancienne ferme : *Ravereau*. Toujours en suivant le GRP, tourner à droite pour revenir sur la RD : 130. Tourner à gauche, puis à l'entrée de : *Le Bois du Fourneau*, prendre le premier chemin à droite et à 300m environ, encore à droite. Nous sommes sur le GR P du Tour de l'Avalonnais (balisage jaune et rouge) qui revient au-dessus des *Rochers du Saussois*.

Dans une courbe à droite, continuer tout droit par un chemin qui descend et en bas, virer à gauche pour rejoindre la RD : 100. **ATTENTION : Passage dangereux : continuer le long de RD : 100 en marchant sur l'accotement sur 50 m environ, puis la traverser au niveau des ponts, en direction de Merry-la-Vallée.**

Parcours à nouveau commun avec le 10 kms.

Continuer tout droit sur la « Route de Compostelle ». **Possibilité d'aller voir le lavoir (100m à gauche).**

Au carrefour après l'église, prendre à droite la « Route des Maisons », puis suivre la voie de chemin de fer qui est sur votre gauche. Virer à gauche, en passant sous le pont de chemin de fer, puis à 100m, tourner à droite pour emprunter un chemin, qui devient sur votre gauche un sentier montant. **ATTENTION : Passage difficile et dangereux,** pour déboucher sur une petite route « La côte de la fontaine des Vernes ». Prendre à droite et suivre cette route jusqu'à la première maison du hameau de : *La Ripe*. Après cette maison, tourner à gauche, emprunter le chemin qui débouche sur un champ ensemencé. Le traverser et partir tout droit dans la sente en sous-bois, jusqu'à retrouver la petite route.

Tourner à gauche et emprunter cette route « de Maupertuis » jusqu'à Mailly-le-Château.

A l'entrée de Mailly-le-Château, après le passage d'un petit pont de pierre, prendre tout de suite à gauche et emprunter un sentier montant, le suivre tout droit et rejoindre la rue « du Beauvais ». Tourner à droite et rejoindre un carrefour. Prendre à droite en direction de Mailly-le-Château centre par la rue « du jeu de Paume ». Puis à gauche par la rue du presbytère pour rejoindre la place Saint-Adrien.



INFORMATIONS DE SAISIE

9.9km

190m 203m
122m -203m

RECHERCHER

TRACER / MODIFIER

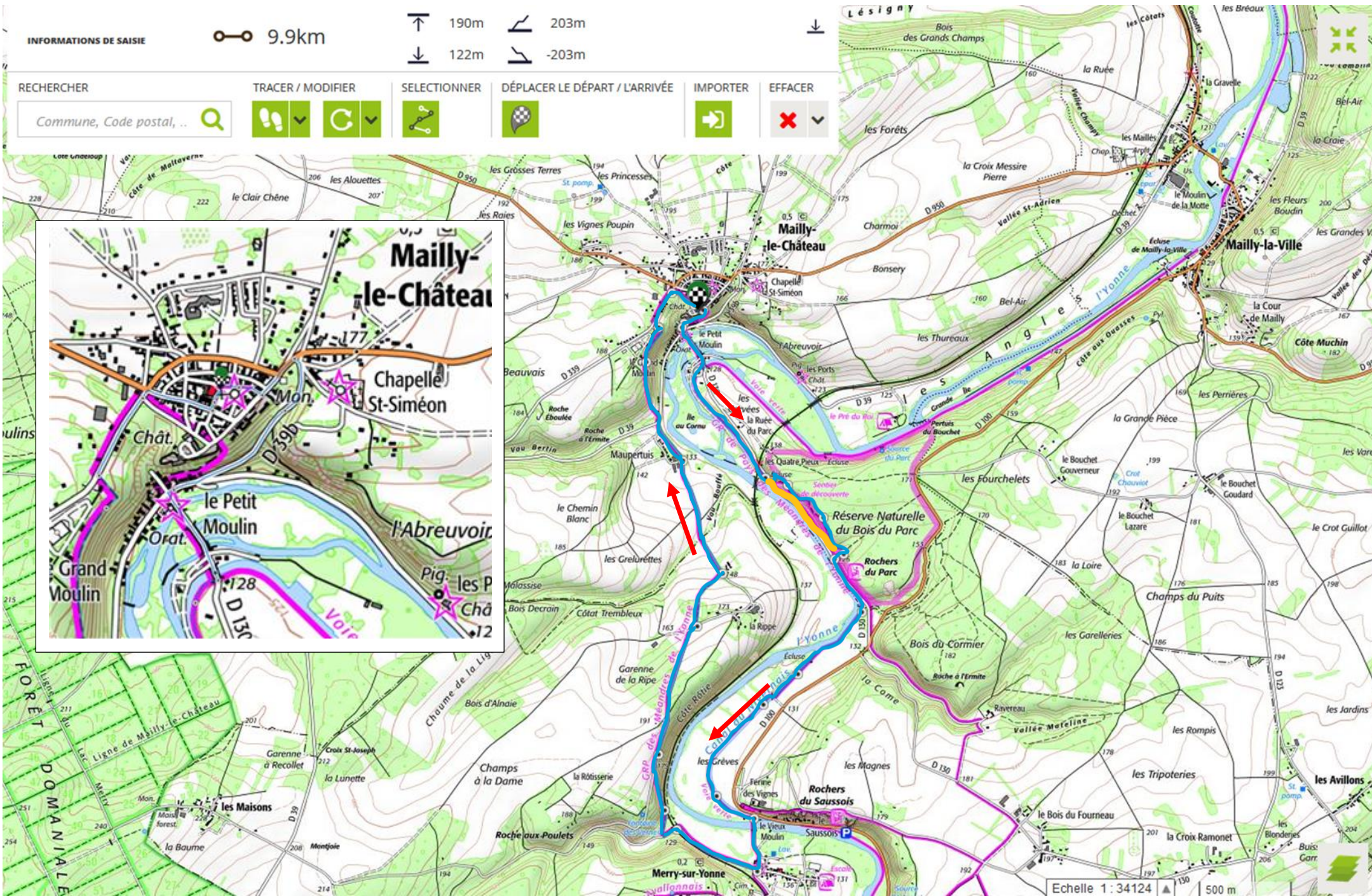
SELECTIONNER

DÉPLACER LE DÉPART / L'ARRIVÉE

IMPORTER

EFFACER

Commune, Code postal, ...



Echelle 1:34124 500 m

Départ de la place Saint Adrien devant la mairie et l'église de Mailly-le-Château.

1ère partie commune aux 2 parcours de 13 kms et 9,5 kms

Partir au nord en contournant l'église pour emprunter la rue comtesse Mahaut. Tourner à gauche dans la Grande Rue. Continuer tout droit jusqu'au carrefour, puis à droite dans la rue du Pont. Continuer tout droit. Au bas de la rue, tourner à gauche. Continuer tout droit, traverser les 2 ponts, puis en suivant le balisage jaune et rouge, emprunter à droite, la voie verte le long du canal. Après le pont de chemin de fer, pour ceux qui le souhaitent, prendre à gauche le **sentier découverte** par des escaliers puis un sentier. **ATTENTION : ce sentier comporte des endroits difficiles.** Sinon, continuer tout droit (**repéré en orange sur la carte**).

Continuer par le sentier découverte et dans une descente, à un carrefour en T, prendre à droite pour rejoindre l'Yonne, puis à gauche, le long de la RD 130, puis reprendre la voie verte.

Séparation des 2 boucles. (13 km à gauche).

Suivre la voie verte jusqu'au pont canal de Merry sur Yonne et le franchir à droite.

Parcours à nouveau commun.

Continuer tout droit sur la « Route de Compostelle ». **Possibilité d'aller voir le lavoir (100m à gauche).**

Au carrefour après l'église, prendre à droite la « Route des Maisons », puis suivre la voie de chemin de fer qui est sur votre gauche. Virer à gauche, en passant sous le pont de chemin de fer, puis à 100m, tourner à droite pour emprunter un chemin, qui devient sur votre gauche un sentier montant. **ATTENTION : Passage difficile et dangereux,** pour déboucher sur une petite route « La côte de la fontaine des Vernes ». Prendre à droite et suivre cette route jusqu'à la première maison du hameau de : *La Ripe*. Après cette maison, tourner à gauche, emprunter le chemin qui débouche sur un champ ensemencé. Le traverser et partir tout droit dans la sente en sous-bois, jusqu'à retrouver la petite route.

Tourner à gauche et emprunter cette route « de Maupertuis » jusqu'à Mailly-le-Château.

A l'entrée de Mailly-le-Château, après le passage d'un petit pont de pierre, prendre tout de suite à gauche et emprunter un sentier montant, le suivre tout droit et rejoindre la rue « du Beauvais ». Tourner à droite et rejoindre un carrefour. Prendre à droite en direction de Mailly-le-Château centre par la rue « du jeu de Paume ». Puis à gauche par la rue du presbytère pour rejoindre la place Saint-Adrien.



