

YONNE COMPOSTELLE

Confraternité des Pèlerins de St Jacques en Bourgogne du Nord

Dimanche 14 mai 2023

Marche libre au départ de Bazarnes

Boucles de 14 km et 10 km ouvertes à tous
Départ 9h00 parking : en face de la Mairie

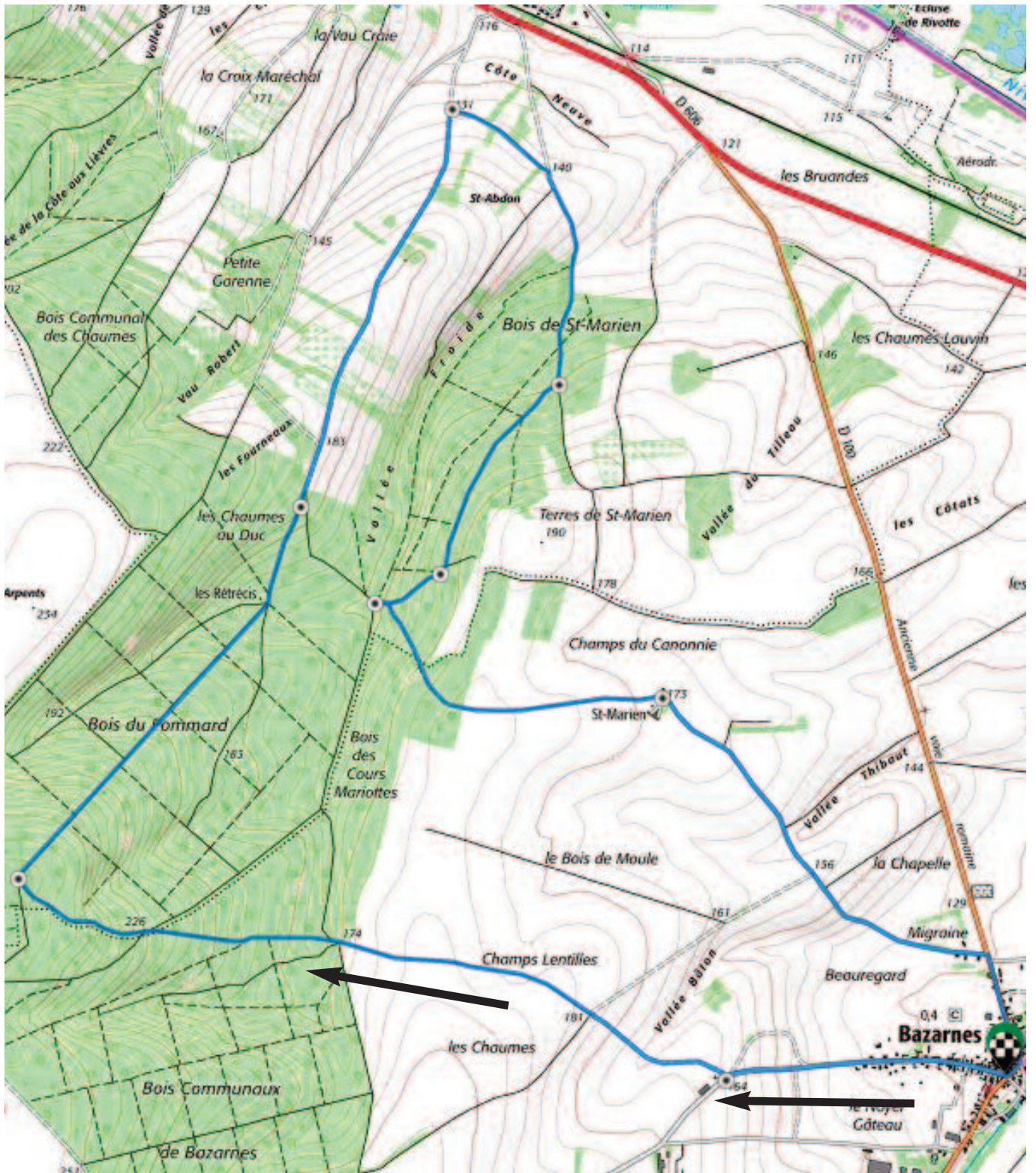
Visite de l'Église vers 12h30

Pour ceux qui le souhaitent repas tiré du sac

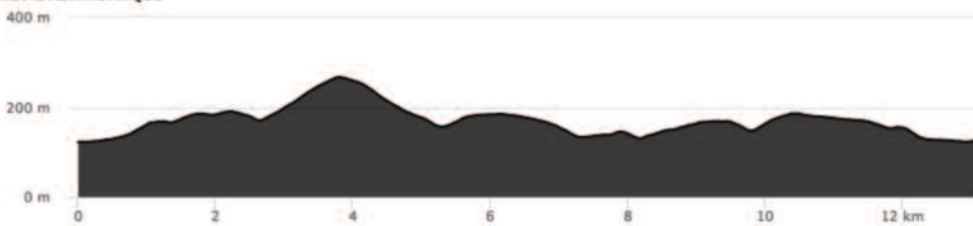
Covoiturage possible au départ d'Auxerre
RV à 8h30, Maison des Randonneurs, 5 rue Germain Bénard

*Ce programme est soumis aux règles sanitaires en vigueur au 12/03/2023
et peut donc être modifié ou annulé en fonction de leur Évolution*

<http://www.yonne-compostelle.fr/>



PROFIL ALTIMÉTRIQUE



(INFORMATIONS DE SAISIE)

Données estimatives [?]

○—○ 13.2km

↑ 267m ↘ 293m
 ↓ 122m ↗ -293m

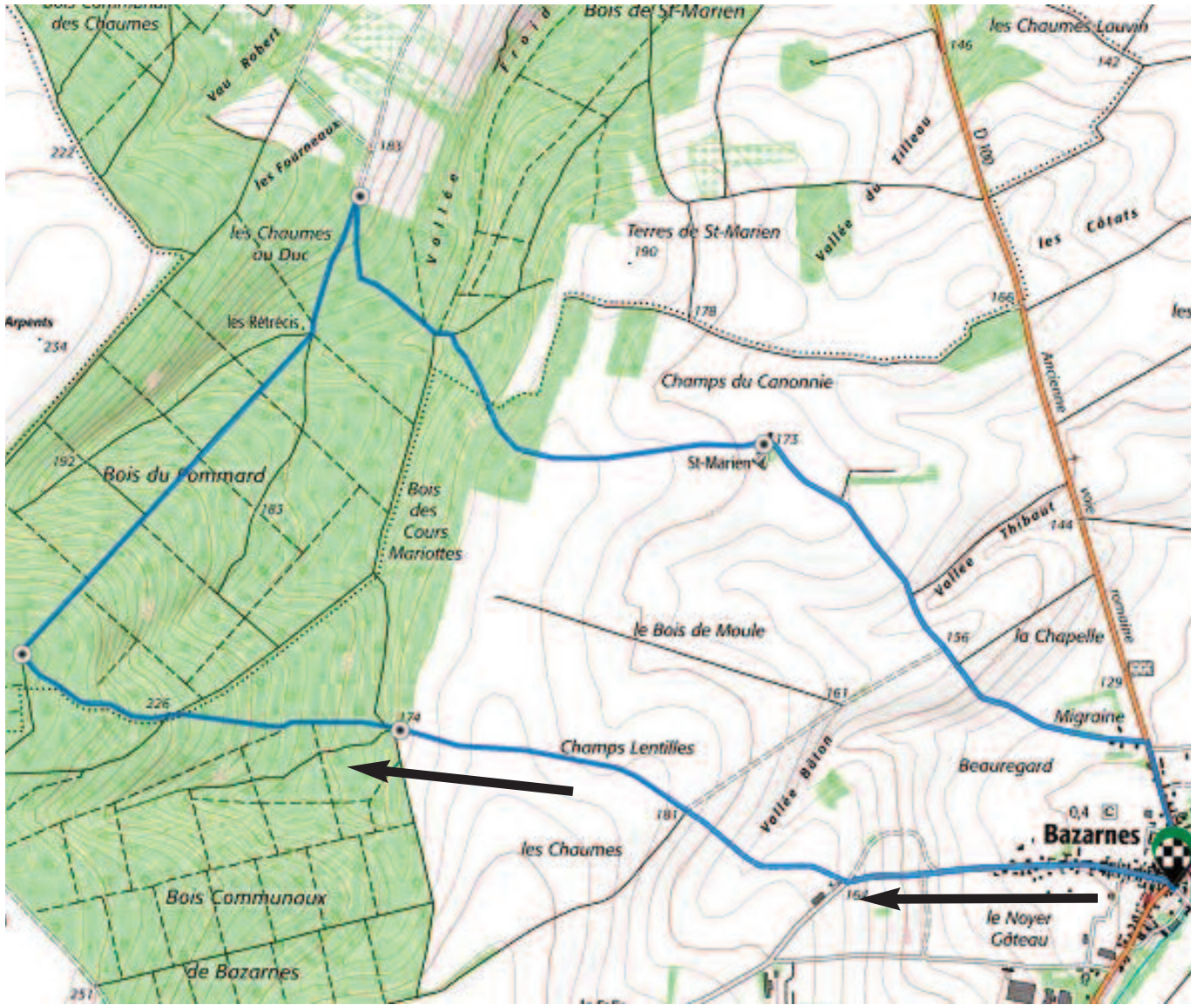
Rendez-vous à 9H00 Parking en face la Mairie de Bazarnes

Parcours 14 km

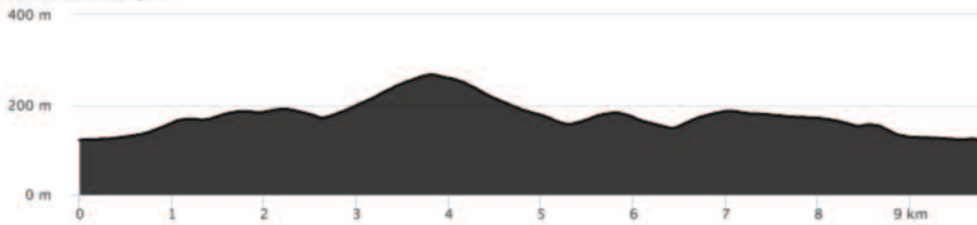
Sortir du parking et tourner à droite, prendre la 1ère rue à gauche (rue des Tilleuls) que l'on suit jusqu'aux dernières maisons, monter en direction du bâtiment agricole en laissant les chemins de droite et de gauche. Au-dessus, prendre le 2ème chemin de terre à droite vers la croix et le réservoir et monter entre les cultures. Au croisement de chemins, tout droit en direction du bois, au croisement laisser tous les chemins à droite et à gauche et monter tout droit dans le sous-bois. Laisser le chemin à droite en face la coupe de bois et toujours tout droit sur le chemin principal. Aux 2 chemins parallèles, prendre celui de droite. A un nouveau croisement, prendre à droite (point rouge sur 1 arbre), au croisement en V, prendre à droite (marque rouge sur 1 arbre), descendre toujours tout droit. En bas laisser la cabane de chasse à votre gauche et continuer tout droit en remontant légèrement. A la sortie du bois, laisser le chemin à droite avec la barrière, continuer tout droit entre buissons et terres, au V aller tout droit entre cerisiers et champs, descendre jusqu'à trouver à droite un chemin herbeux au milieu des champs, il débouche sur 1 chemin de terre, le prendre à droite et continuer jusqu'à un bois. Au mirador toujours tout droit en sous-bois. Au 1er croisement laisser les chemins droite et gauche, toujours tout droit. Dans une courbe, prendre le chemin de droite (80 m avant la fin du bois) sur environ 700m. Passer devant une coupe de bois et du grillage, toujours tout droit, au T prendre à droite un chemin qui descend légèrement, en bas laisser le chemin qui monte (1 croix bleue sur l'arbre) et prendre le chemin de gauche sur 100m. Prendre à gauche un chemin peu marqué qui monte en sous-bois (au carrefour marque rouge et orange sur 2 arbres). Au haut du chemin, prendre à droite un chemin avec un balisage jaune ancien peu visible en forme de fossé, c'est un peu la pampa ! Mais on devine le chemin souvent encombré de branches. La sortie approche vers 1 engin agricole rouillé (on quitte le bois). Prendre un large chemin herbeux entre cultures sur 750 m pour arriver à la ferme Saint Marien. Descendre la petite route sur 1.6km pour rejoindre la Route d'Auxerre que vous prenez à droite en direction du village de Bazarnes. À l'entrée remarquez 1 panneau « premier puits communal existant avant 1839 », au bout de la rue d'Auxerre prendre à droite la rue de Vézelay pour rejoindre le parking de la Mairie.

Parcours 10 km

Sortir du parking et tourner à droite, prendre la 1ère rue à gauche (rue des Tilleuls) que l'on suit jusqu'aux dernières maisons, monter en direction du bâtiment agricole en laissant les chemins de droite et de gauche. Au-dessus, prendre le 2ème chemin de terre à droite vers la croix et le réservoir et monter entre les cultures. Au croisement de chemins, tout droit en direction du bois, au croisement laisser tous les chemins à droite et à gauche et monter tout droit dans le sous-bois. Laisser le chemin à droite en face la coupe de bois et toujours tout droit sur le chemin principal. Aux 2 chemins parallèles, prendre celui de droite. A un nouveau croisement, prendre à droite (point rouge sur 1 arbre), au croisement en V, prendre à droite (marque rouge sur 1 arbre), descendre toujours tout droit. En bas laisser la cabane de chasse à votre gauche et continuer tout droit en remontant légèrement. À la sortie du bois prendre à droite vers la barrière le chemin qui descend. En bas au croisement prendre le chemin de droite sur 100m. Prendre à gauche un chemin peu marqué qui monte en sous-bois (au carrefour marque rouge et orange sur 2 arbres). Au haut du chemin, prendre à droite un chemin avec un balisage jaune ancien peu visible en forme de fossé, c'est un peu la pampa ! Mais on devine le chemin souvent encombré de branches. La sortie approche vers 1 engin agricole rouillé (on quitte le bois). Prendre un large chemin herbeux entre cultures sur 750 m pour arriver à la ferme Saint Marien. Descendre la petite route sur 1.6km pour rejoindre la Route d'Auxerre que vous prenez à droite en direction du village de Bazarnes. À l'entrée remarquez 1 panneau « premier puits communal existant avant 1839 », au bout de la rue d'Auxerre prendre à droite la rue de Vézelay pour rejoindre le parking de la Mairie.



PROFIL ALTIMÉTRIQUE



(INFORMATIONS DE SAISIE)
Données estimatives [?]

- 9.8km
- ↑ 267m ↘ 237m
- ↓ 121m ↙ -236m