



# YONNE COMPOSTELLE

Confraternité des Pèlerins de St Jacques en Bourgogne du Nord

**Dimanche 16 avril 2023**

**Marche libre au départ de Sormery**

**Boucles de 14 km et 10 km ouvertes à tous**  
**Départ 9h00 parking autour de l'église**

**Visite de l'Église vers 12h30**

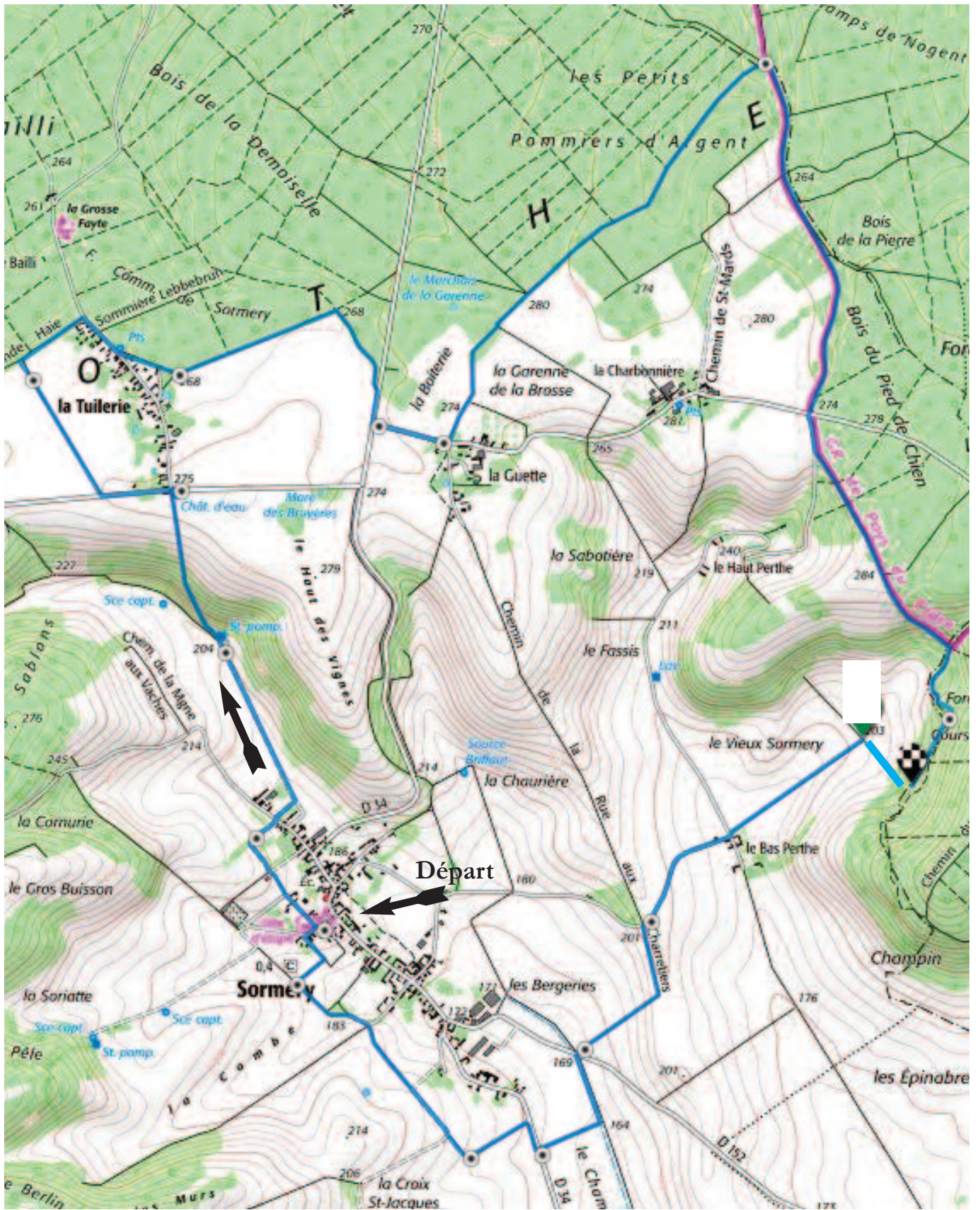
**Pour ceux qui le souhaitent repas tiré du sac**

*Ce programme est soumis aux règles sanitaires en vigueur au 16/04/2023  
Et peut donc être modifié ou annulé en fonction de leur évolution*

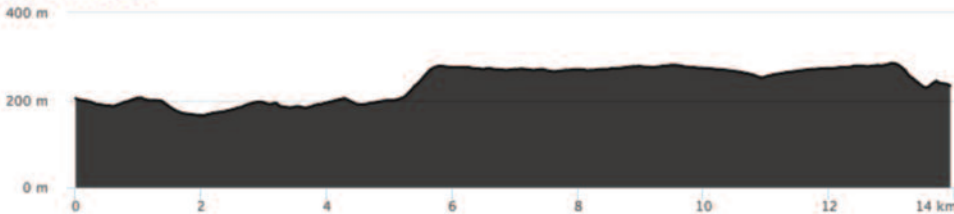
**Covoiturage possible au départ d'Auxerre**

**RV à 8h00 Maison des Randonneurs, 5 rue Germain Bénard**

[www.yonne-compostelle.fr](http://www.yonne-compostelle.fr)



PROFIL ALTIMÉTRIQUE



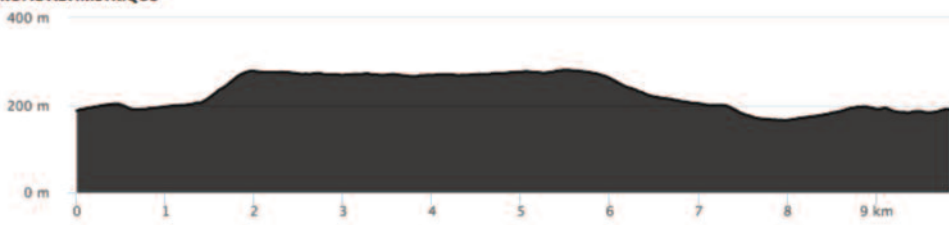
INFORMATIONS DE COURSE

- Données estimatives [ ? ]
- 14.0km
  - ↑ 285m    ↘ 244m
  - ↓ 165m    ↙ -217m





**PROFIL ALTIMETRIQUE**



**(INFORMATIONS DE SAISIE)**  
Données estimatives [ ? ]

- 9.9km
- ↑ 280m    ↘ 178m
- ↓ 165m    ↙ -178m

## Départ 9h00 parking autour de l'église de Sormery

### Parcours de 14 km

Départ de l'église, prendre la rue du Bécat direction la Salle Communale et suivre le balisage jaune. Prendre le chemin herbeux, passer devant la Fontaine Élévatrice, aller tout droit dans le chemin de terre, puis à droite pour descendre jusqu'à la route, traverser en face jusqu'à un T, prendre à gauche, passer devant une station de captage et prendre de suite à droite un petit chemin qui grimpe en sous-bois jusqu'à un château d'eau. Tourner à gauche sur la route goudronnée, après la dernière maison, prendre le chemin herbeux à droite entre des champs jusqu'au bois. Tourner à droite, puis rejoindre 1 hameau et une route goudronnée que l'on prend à droite (microbrasserie Grand-Duc), à l'aire de pique-nique prendre à gauche et suivre le chemin le long de la forêt jusqu'à la route. Tourner à droite et après 100m prendre à gauche (La Guette, La Charbonnière). Au hameau de La Guette (séparation des 2 parcours) au croisement à gauche, prendre le chemin de terre et le suivre en direction du bois. Laisser tous les chemins à droite et gauche. Rentrer dans un fossé pour continuer tout droit jusqu'au marquage et 2 panneaux (début d'1 parcours communs avec GR de Pays) aller à droite. A la sortie du bois prendre à gauche (balisage jaune/rouge) le long des champs, puis à nouveau en sous-bois, puis entre champs et bois jusqu'à une route goudronnée. Prendre la route en face (Le Bas Perthé), avant la descente prendre le chemin de bois à gauche, le suivre en sous-bois et tout droit en lisière vers un mirador, prendre le chemin qui descend à droite dans le vallon (toujours balisage). En bas, quitter le GR de Pays et tourner à droite pour continuer le « circuit de la forêt d'Othe ». Remonter et suivre le chemin en lisière de bois vers 1 balisage (2 pancartes) tourner à droite et après 150m à gauche à travers champs (balisage au sol). En arrivant sur la route goudronnée « Bas Perthé », monter tout droit en direction d'un bosquet, prendre à gauche le chemin herbeux sur 50 m puis à droite jusqu'à la route. Aller en face et suivre un chemin herbeux le long d'une haie, dans une trouée prendre le chemin entre les 2 haies pour arriver sur une route (D34) « panneau traversée de route fréquentée ». Aller en face et à droite sur un chemin parallèle à la route, puis à gauche suivre le chemin entre des champs et à droite pour contourner le village. Le suivre tout droit en laissant 3 chemins à droite, prendre le 4ème par une sente balisée étroite bordant des jardins qui débouche sur la place de l'église.

### Parcours de 10 km

Départ de l'église, prendre la rue du Bécat direction la Salle Communale et suivre le balisage jaune. Prendre le chemin herbeux, passer devant la Fontaine Élévatrice, aller tout droit dans le chemin de terre, puis à droite pour descendre jusqu'à la route, traverser en face jusqu'à un T, prendre à gauche, passer devant une station de captage et prendre de suite à droite un petit chemin qui grimpe en sous-bois jusqu'à un château d'eau. Tourner à gauche sur la route goudronnée, après la dernière maison, prendre le chemin herbeux à droite entre des champs jusqu'au bois. Tourner à droite, puis rejoindre 1 hameau et une route goudronnée que l'on prend à droite (microbrasserie Grand-Duc), à l'aire de pique-nique prendre à gauche et suivre le chemin le long de la forêt jusqu'à la route. Tourner à droite et après 100m prendre à gauche (La Guette, La Charbonnière). Au hameau de La Guette (séparation des 2 parcours), prendre à droite le Chemin du Moulin, toujours tout droit jusqu'à un chemin de terre que l'on prend sur 1.5km entre des champs, descendre en direction d'un bosquet. Arriver à la route, la traverser et suivre le chemin herbeux sur 50 m puis à droite jusqu'à la route. Aller en face et suivre un chemin herbeux le long d'une haie, dans une trouée prendre le chemin entre les 2 haies pour arriver sur une route (D34) « panneau traversée de route fréquentée ». Aller en face et à droite sur un chemin parallèle à la route, puis à gauche suivre le chemin entre des champs et à droite pour contourner le village. Le suivre tout droit en laissant 3 chemins à droite, prendre le 4ème par une sente balisée étroite bordant des jardins qui débouche sur la place de l'église.