




YONNE COMPOSTELLE  
Confraternité des Pèlerins de St Jacques en Bourgogne du Nord



Dimanche 12 mars 2023

Marche libre au départ de l'église de Molesmes  
(près de Coutson-les-Carières)  
Boucles de 14 km et 10 km ouvertes à tous  
Départ 9h00 parking : en face de l'église

Visite de l'église vers 12h30

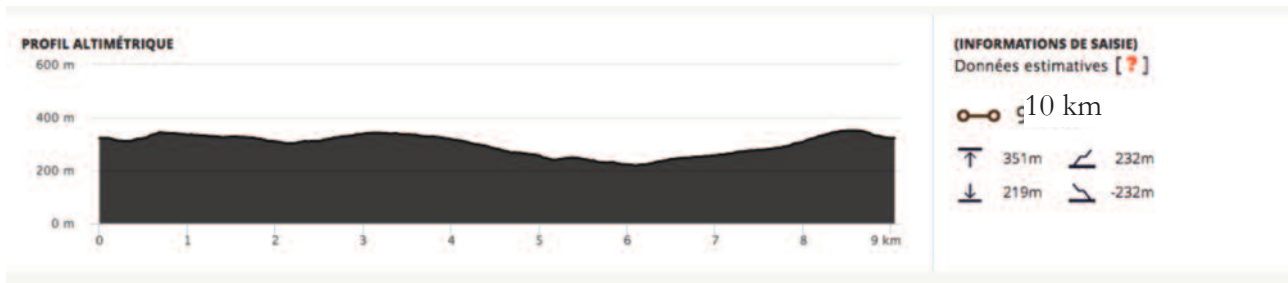
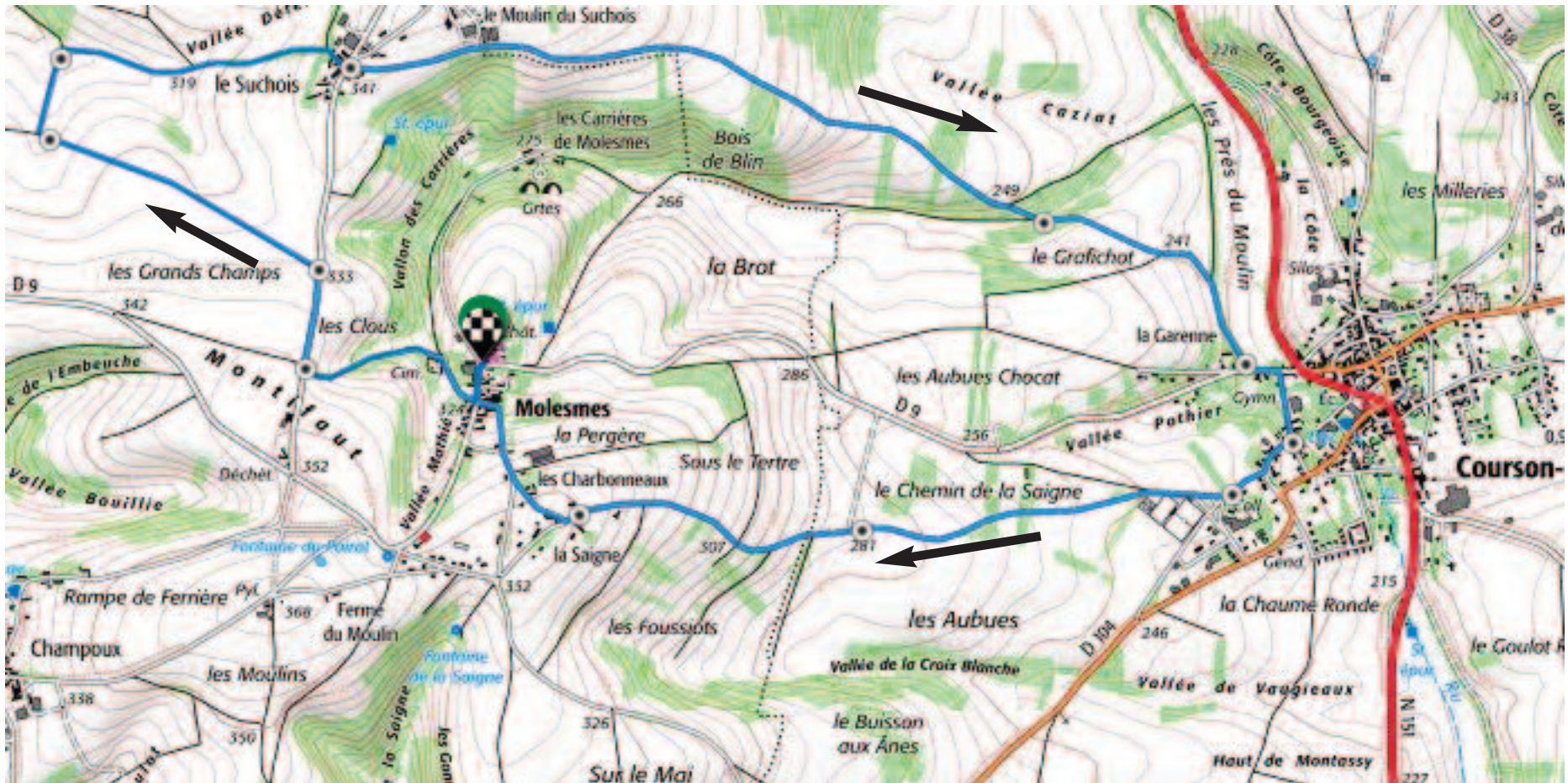
Pour ceux qui le souhaitent repas tiré du sac

*Ce programme est soumis aux règles sanitaires en vigueur au 12/03/2023  
et peut donc être modifié ou annulé en fonction de leur évolution*

Covoiturage possible au départ d'Auxerre  
RV à 8h15, Maison des Randonneurs, 5 rue Germain Bénard

<http://www.yonne-compostelle.fr/>





## PARTIE COMMUNE AUX DEUX BOUCLES:

Départ église de Molesmes 9h00. DE l'église partir en montant rue de Forterre. Après environ 120 m prendre à droite le chemin du cimetière. Descendre au fond du vallon puis remonter en face jusqu'à une petite route. Partir à droite sur environ 300 m. Prendre le bon chemin herbu à gauche. Après 900 m prendre le premier chemin à droite. Descendre au fond du vallon. Au carrefour en T partir à droite en montant sur environ 800 m. On arrive au hameau du Suchois. Traverser la route. Il y a un ancien abreuvoir. Prendre le chemin qui le laisse à gauche en descendant en direction de Courson-les-Carières sur 3 km. Le suivre jusqu'à déboucher sur la route de Molesmes prendre à gauche sur 250 m. Puis à droite en montant la rue de la Bèze sur 350 m environ. Ignorer une première rue partir à gauche puis arriver au carrefour avec la rue du bois. Séparation des deux boucles

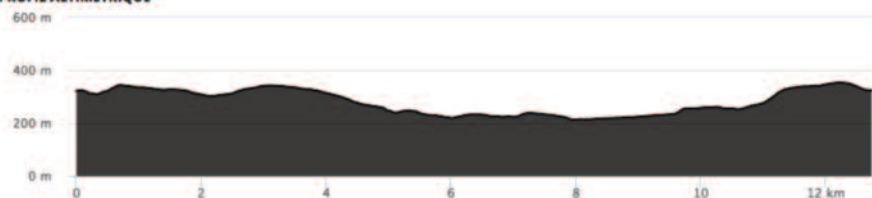
### Boucle de 10 km

Continuer tout droit rue du Stade. Arriver au collège et au stade. Prendre le bon chemin qui longe le stade en le laissant sur la gauche. Puis toujours tout droit en montant sur 2 km pour arriver aux premières maisons de Molesmes. À la patte d'oie prendre à droite la rue de la Saigne pour rejoindre la rue de Forterre et, encore à droite rejoindre l'église.

### Boucle de 14 km

Prendre à gauche la rue du Bois. On arrive sur la D 104 (rue de Druye). Tout droit pour prendre en face la rue de Montassy qui très vite devient un chemin herbu après environ 1 km prendre le chemin à gauche puis après 200 m le premier chemin qui descend à droite en direction de la forêt sur environ 700 m. Prendre à droite le chemin qui longe la forêt puis entre sous bois. Après un peu moins de 1 km on arrive à une vaste trouée. Prendre à droite le chemin qui longe la lisière. Après 700 m carrefour en T. Partir à gauche en montant en longeant le bois. Après un peu moins de 200 m. Prendre à droite le chemin qui va vers la route de Druyes. À la route descendre à droite en restant bien sur le bas côté sur environ 200 m. On arrive en face d'une petite route qui part à gauche sous bois. Traverser et s'engager dans cette toute qui bientôt suit la lisière.. la suivre sur environ 600 m en ignorant les deux chemins qui partent à gauche. Prendre le troisième à gauche en montant sur 1 km. Il débouche sur une petite route. La prendre à gauche en montant puis toujours tout droit pour revenir à l'église de Molesmes en un peu plus d'1 km par le Chemin de Villepot, la rue de la Daigne et la rue de Forterre.

#### PROFIL ALTIMÉTRIQUE



#### (INFORMATIONS DE SAISIE)

Données estimatives [ ? ]

114 km

↑ 354m ↘ 272m

↓ 213m ↙ -272m