



# YONNE COMPOSTELLE

Confraternité des Pèlerins de Saint Jacques en Bourgogne du Nord

---

**Dimanche 13 novembre 2022**

**Marches libres en boucle au départ de Venoy**

**11 km et 14 km**

**Dans le respect des normes sanitaires en vigueur**

---

**Départ 9h00**

**Parking du cimetière de Venoy derrière l'église**

---

**Pour ceux qui le souhaitent visite de l'église commentée**

**par Patrice Wahlen**

**Repas tiré du sac**

---

**Covoiturage possible - RV**

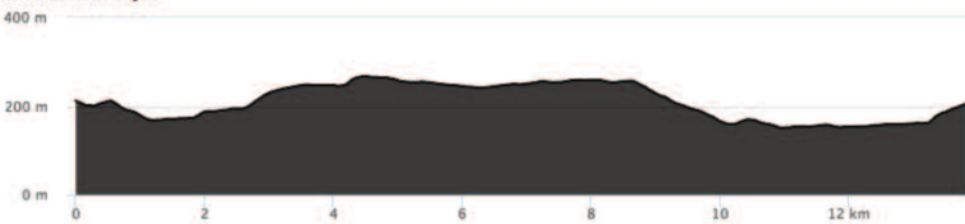
**Maison des Randonneurs rue Germain Bénard Auxerre**

**8h30**

[www.yonne-compostelle.fr](http://www.yonne-compostelle.fr)



**PROFIL ALTIMÉTRIQUE**



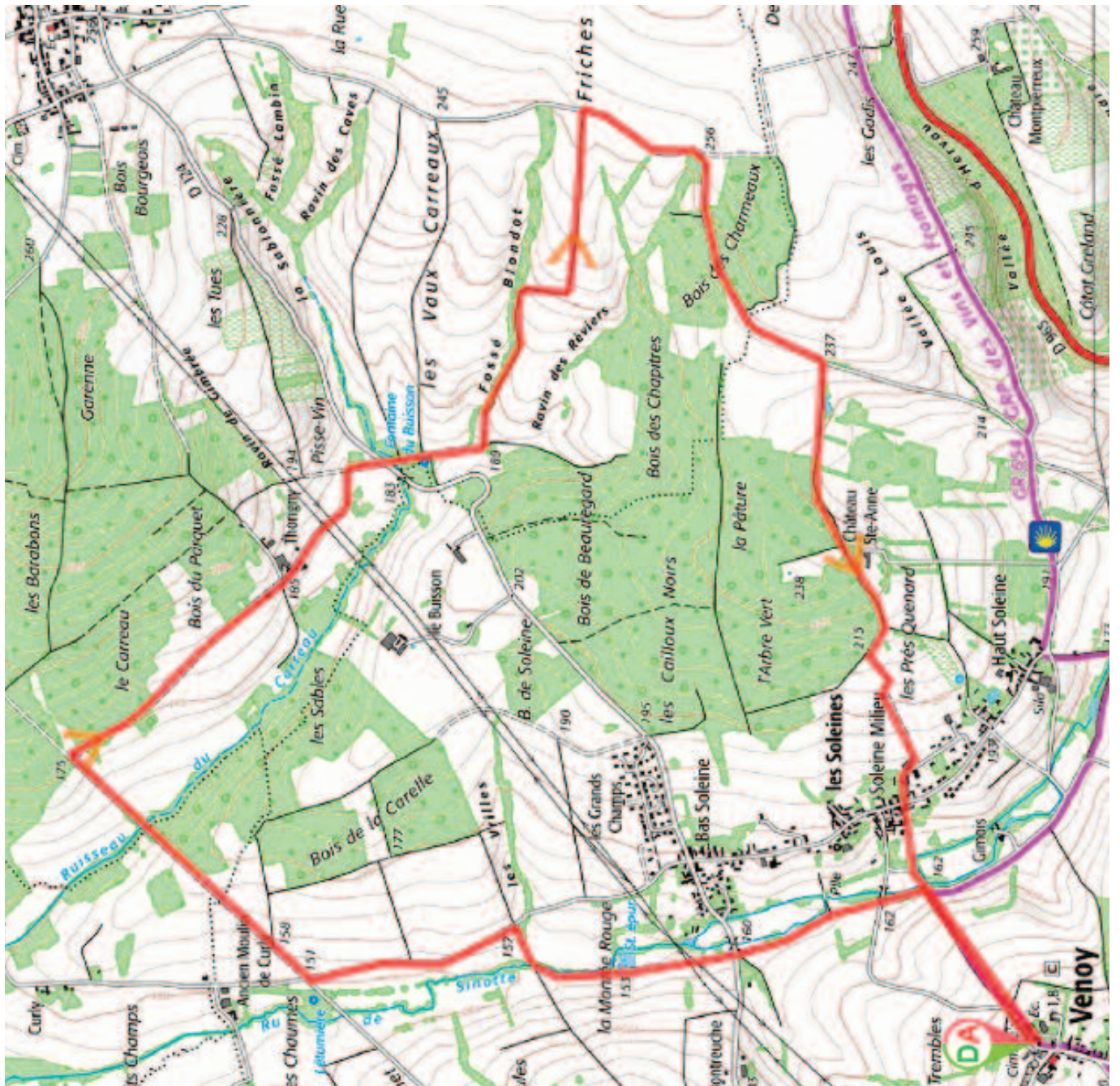
**(INFORMATIONS DE SAISIE)**

Données estimatives [ ? ]

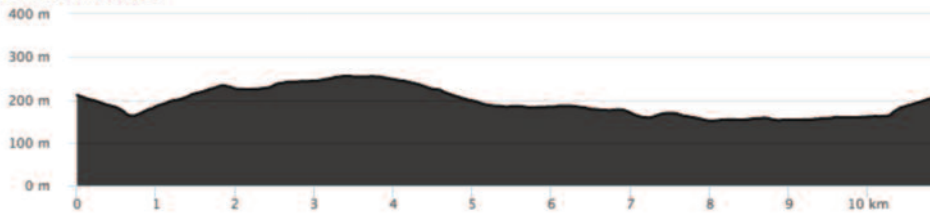
○ 14.0km

↑ 267m    ↘ 221m

↓ 151m    ↙ -223m



**PROFIL ALTIMÉTRIQUE**



**(INFORMATIONS DE SAISIE)**

Données estimatives [ ? ]

- 11.0km
- ↑ 255m
- ↓ 151m
- ↘ 188m
- ↙ -189m

**Parcours 14 km :** Départ parking cimetière de Venoy (derrière restaurant et église), descendre la rue le long du cimetière (GR654), au panneau sortie de Venoy prendre à droite le chemin (GR654) qui descend, sur la route tourner à gauche (on quitte le GR654) jusqu'à un stop, continuer tout droit sur la route goudronnée, nouveau stop, toujours tout droit le chemin qui passe sous les lignes EDF en direction du bassin d'orages, au bout du chemin prendre à droite le petit pont qui traverse le Rû de Sinotte, rejoindre la route et la prendre à gauche, on laisse un chemin à droite, au carrefour suivant prendre à droite le chemin de terre (ancienne Route de Troyes) toujours tout droit, passer un pont qui traverse le Rû du Carreau, le chemin monte légèrement (à l'angle de grands prés les 2 parcours se séparent), continuer tout droit sur 250m, à la hauteur du poste de chasse n°4, prendre le chemin de droite qui monte légèrement à travers bois, suivre le chemin principal en laissant tous les chemins droite et gauche, à une patte d'oie continuer à gauche le chemin principal, toujours tout droit jusqu'à une route, prendre cette route à droite en direction de Bleigny le Carreau, après quelques maisons, carrefour routier, prendre à droite (sens interdit la Rue du Dos), continuer toujours tout droit jusqu'à un stop, carrefour Route d'Auxerre et D124). Tout droit suivre la route sur 2km et dans un virage à 90°, prendre le chemin à gauche en direction des sapins, au bout du bois prendre à gauche, puis à droite le chemin qui descend pour se retrouver sur le GR654, prendre à droite le chemin de St Jacques de Compostelle, suivre le balisage sur les poteaux EDF. On retrouve une route goudronnée que l'on suit sur 50m, prendre en face le chemin de terre (balisage), prendre la route à droite (panneau Soleines), à la patte d'oie prendre à gauche la route qui descend (on laisse le chemin balisé qui descend dans l'herbe à gauche) encore à gauche, puis à droite et à gauche le chemin qui monte en direction de l'église (balisage Jacquaire), en haut de la côte prendre le chemin de droite, passer le transformateur EDF et continuer le chemin qui nous amène sur la route à la hauteur du cimetière, prendre à gauche pour retrouver le parking.

**Parcours 11 km :** Départ parking cimetière de Venoy (derrière restaurant et église), descendre la rue le long du cimetière (GR654), au panneau sortie de Venoy prendre à droite le chemin (GR654) qui descend, sur la route tourner à gauche (on quitte le GR654) jusqu'à un stop, continuer tout droit sur la route goudronnée, nouveau stop, toujours tout droit le chemin qui passe sous les lignes EDF en direction du bassin d'orages, au bout du chemin prendre à droite le petit pont qui traverse le Ru de Sinotte, rejoindre la route et la prendre à gauche, on laisse un chemin à droite, au carrefour suivant prendre à droite le chemin de terre (ancienne Route de Troyes) toujours tout droit, passer un pont qui traverse le Ru du Carreau, le chemin monte légèrement (à l'angle de grands prés les 2 parcours se séparent), prendre le chemin de droite jusqu'au hameau de Thorigny, continuer sur la route tout droit jusqu'à un stop. Traverser et prendre tout droit le chemin qui passe devant un lavoir, continuer tout droit sur 150m et prendre le chemin de gauche (virage de la route dans le dos) le chemin de terre monte légèrement entre cultures, tourne à droite puis à gauche, on retrouve une route goudronnée que l'on prend à droite, la suivre sur 1,5km, avant une haie de noyers, prendre le chemin à droite en direction d'un bois, continuer le chemin qui longe une belle propriété, à une patte d'oie prendre à droite le chemin qui se dirige vers le hameau de Soleines. Après un vieil hangar, prendre la route à droite jusqu'à un carrefour (panneau stop à 100m), encore à droite jusqu'à un puits, tourner à gauche dans la cour du n°66, longer les bâtiments et retrouver un chemin herbeux qui descend jusqu'à une route, la traverser pour emprunter le chemin (GR654) qui monte jusqu'au cimetière et au parking.