



**Samedi 13 avril 2013 - 15h30**

**Rencontre échange**

entre anciens et futurs pèlerins

**Salle de l'école Garnier - Joigny**

**Dimanche 14 avril 2013**

**Sur le Chemin de St Jacques Paris-Vézelay**

**Marche libre : Villeneuve sur Yonne - Joigny 22 km**

**Départ 8h15 gare de Villeneuve**

Villeneuve/Yonne - Villevallier 10,5 km

Départ intermédiaire à Villevallier (passage au pont sur l'Yonne) entre 9h45 et 10h10

Villevallier - Joigny (gare) 11,5 km

A l'arrivée, pour ceux qui le désirent, repas tiré du sac et pris en commun  
(une salle est prévue)

Pour ceux qui prennent le train

un train part d'Auxerre un peu après 7h30

ou

laisser sa voiture à la gare de Joigny et prendre le train à 7h54

arrivée à Villeneuve/Yonne à 8h09

Retour

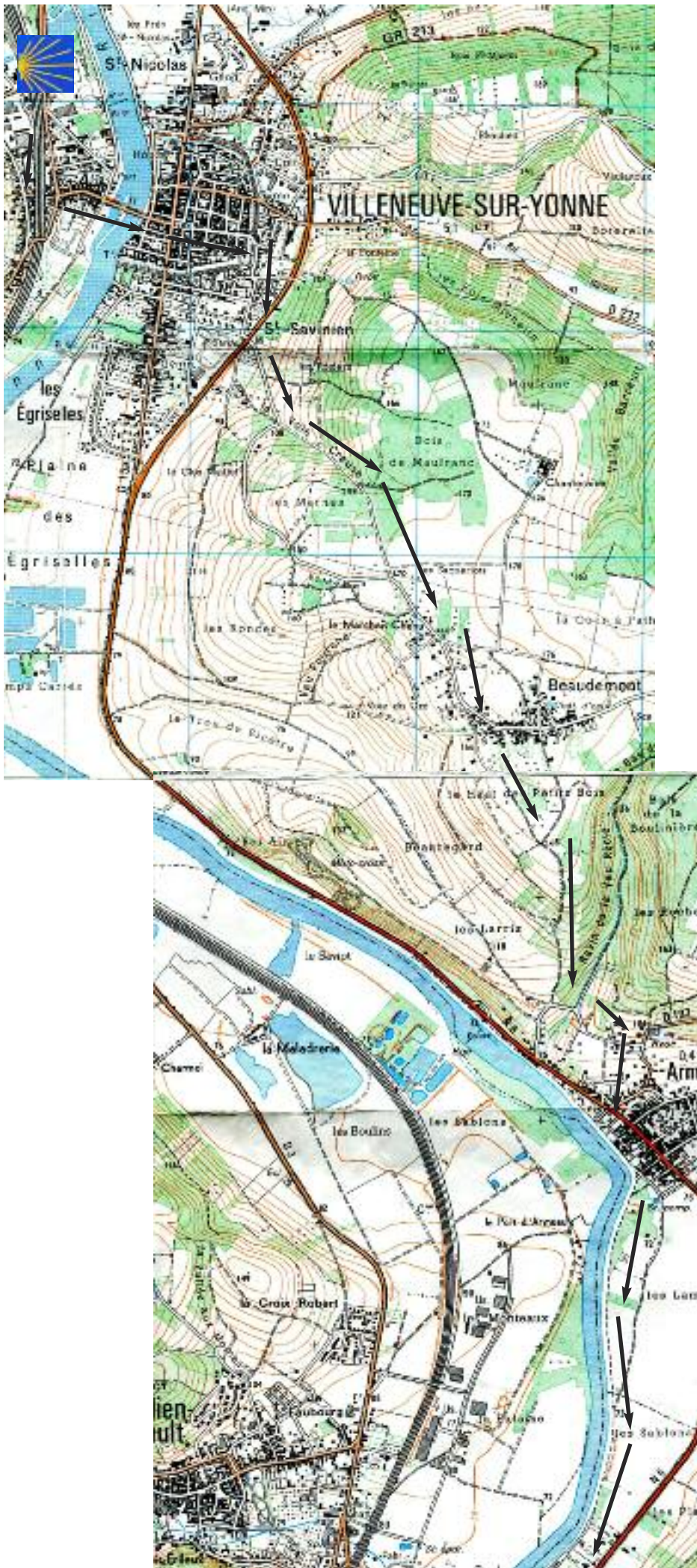
Joigny-Auxerre

un train part de Joigny à 14h30 et arrive à Auxerre à 14h55

ou

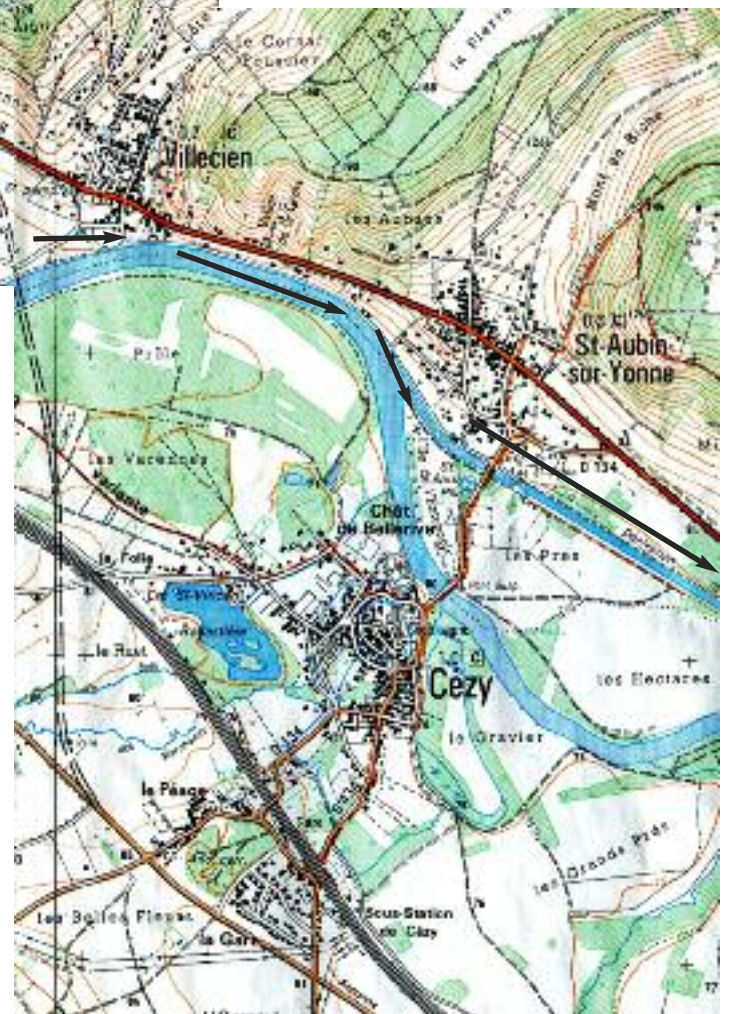
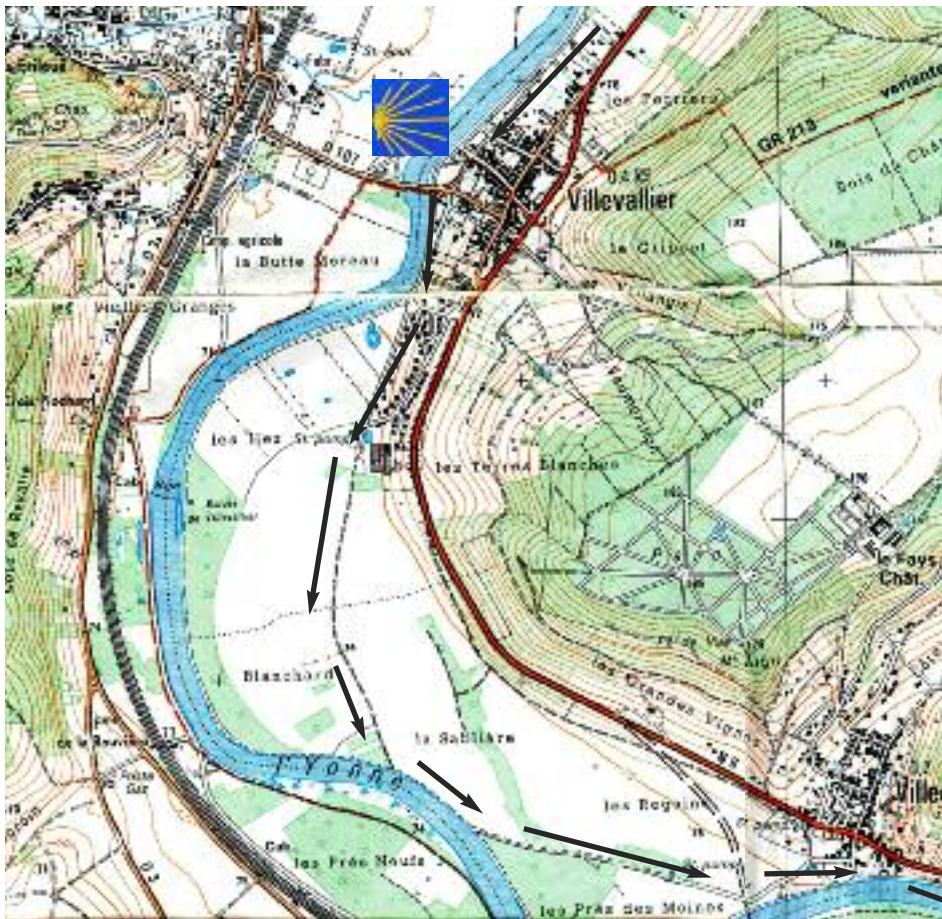
départ de Joigny à 15h05 - arrivée à Auxerre à 15h23





A la gare de Villeneuve sur Yonne prendre à droite. A 200 m prendre à gauche la rue St Laurent, direction centre ville. Traverser le pont sur l'Yonne continuer la rue en face. Longe l'église par la droite et continuer tout droit (rue du Puits d'Amour). Tout au bout (sixième carrefour) prendre à droite le boulevard Gambetta sur 50 m, dans le prolongement poursuivre par le boulevard de Verdun puis le faubourg de l'Espérance. En direction de Beaudemont. Au stade tourner à gauche. Passer sous la nationale et prendre l'escalier à droite. Longe la route pendant 30 m puis prendre à gauche (semblant de balisage jaune). Quelques dizaines de mètres plus loin avant un terrain clos ou sont stationnés quelques caravanes et camionnettes, prendre le chemin qui le longe : chemin des ronces. Cette indication est visible à l'autre bout de la rue quand on arrive au carrefour avec le C4 ou un panneau à droite nous indique fin de Villeneuve sur Yonne. Continuer tout droit le chemin qui monte (dénivelé de 75 m sur un petit kilomètre). Ce chemin fait une première montée avant d'amorcer un large virage pratiquement à angle droit vers la droite et de redescendre un peu pour remonter ensuite sur la gauche. Là on entre dans un petit bois avant de se retrouver au sommet à terrain découvert. C'est le point culminant de la marche. Continuer ce chemin qui rejoint la route, la prendre à gauche. Traverser le lieu dit Beaudemont en suivant la route de Villeneuve et la route des Sombres puis prendre à droite route de Beauregard (il y a un vrai fléchage jaune sur le poteau). La route se termine par un chemin de terre que l'on suit. Un moment, à droite on voit une petite vigne. A une patte d'oie, on voit à gauche un petit verger que l'on laisse sur sa gauche et on descend le chemin qui descend sur Armeau. Il est longé par la ligne électrique.

A la première route goudronnée, prendre à gauche et tout de suite à droite (fléchage jaune) dans la prairie. Cela évite quelques virages de la route que l'on retrouve une centaine de mètres plus loin au niveau d'une grande pou-



belle du syndicat mixte du Villeneuvien. Entrer dans Armeau. A quelques mètres il y a un transformateur sur la droite. Juste avant, prendre le chemin de terre qui descend. Dans une impasse prendre à droite pour récupérer la D 606 qu'il faut traverser pour trouver les bords de l'Yonne.

Arrivé sur les bords de l'Yonne prendre à gauche. A deux exceptions près et pour quelques dizaines de mètres, on ne quittera pratiquement plus les bords de l'Yonne jusqu'à Joigny. D'abord au lieu dit «La Sablière» après un grand panneau SKI, laisser à droite le chemin de hallage pour continuer sur la partie goudronnée. Pratiquement tout de suite après, à Villecien, au premier stop continuer en face, au deuxième prendre à droite et passer sous le pont. 50 m après le pont bien suivre l'Yonne et ne pas prendre en compte le balisage jaune qui indique d'aller à droite.

Il peut y avoir ici un départ intermédiaire le long du terrain sur lequel est aménagé un parcours de santé. Non loin, il y a une salle polyvalente. Il y a de quoi stationner.

Ensuite bon vent sur les bords de l'Yonne qu'il ne faut pas quitter. Longer, notamment St Aubin sur Yonne, Episy. A Joigny, continuer jusqu'au pont qu'il faut traverser. Rester sur la droite prendre tout droit l'avenue Gambetta pour rejoindre la gare. Elle est indiquée au rond point au bout de la rue Gambetta

