YONNE COMPOSTELLE
Confraternité des Pèlerins de Saint Jacques en Bourgogne du Nord

Dimanche 13 juin 2021
Marche libre en boucle au départ de Saint Moré
15 km et 10 km
dans le respect des normes sanitaires en vigueur

Départ 9 h 00
Aire de pique-nique 100m après le pont de la Cure

Covoiturage possible Maison des Randonneurs Auxerre 8h15
Masques obligatoires

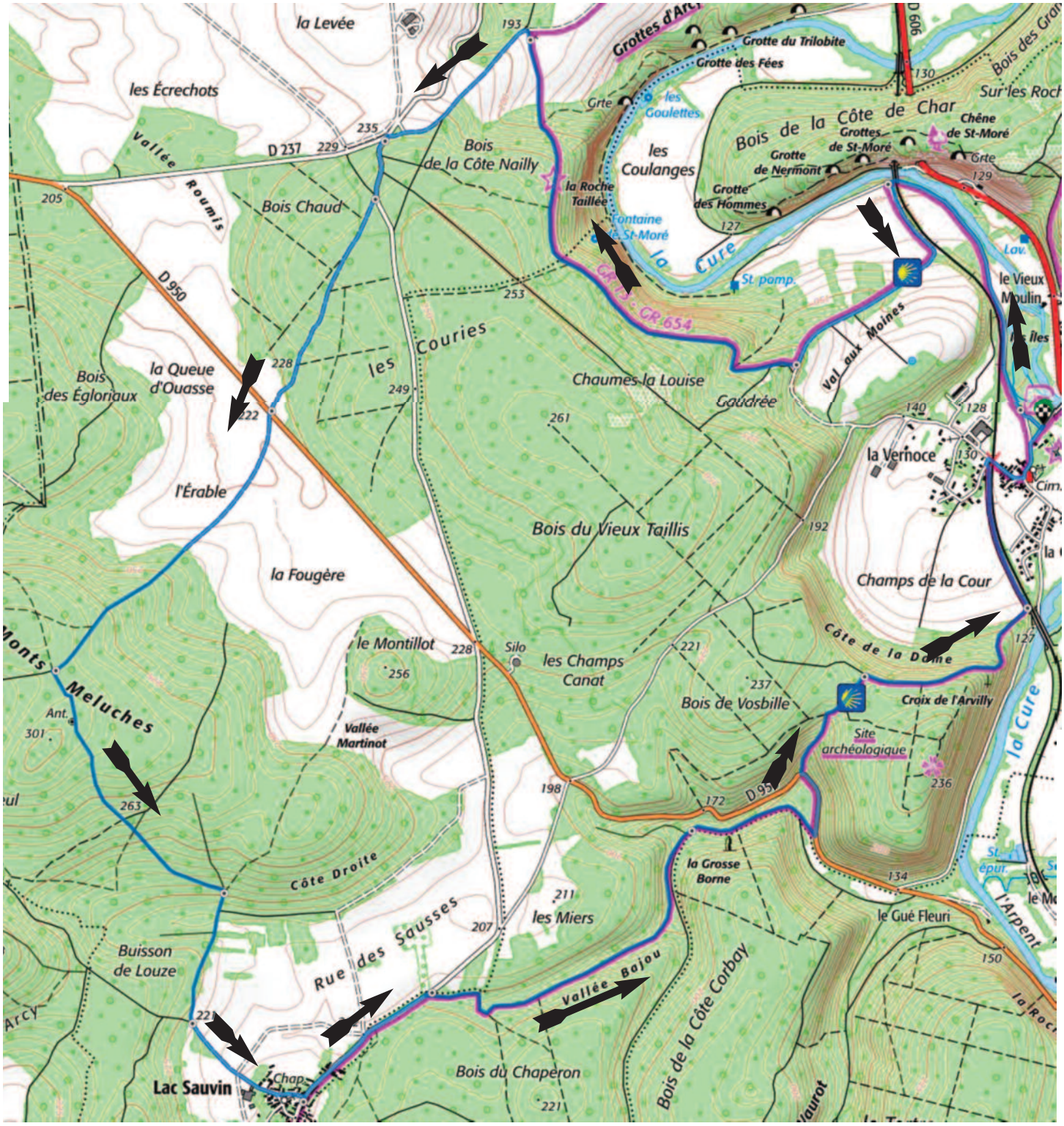
la Levée
les Écrechots
Vallée Roumis
D 237
Bois de la Côte Nailly
Bois Chaud
D 950
Bois des Égloriaux
la Queue d'Ouasse
les Couries
l'Érable
la Fougère
Grottes d'Arcy
Grotte du Trilobite
Grotte des Fées
les Goulettes
les Coulanges
la Roche Taillée
Fontaine de St-Moré
Bois de la Côte de Char
Grottes de St-Moré
Chêne de St-Moré
Grotte de Nermont
Grotte des Hommes
la Cure
St. pomp.
GR 654
Chaumes la Louise
Gaudrée
Val aux Moines
le Vieux Moulin
la Vernoce
Bois du Vieux Taillis
Champs de la Cour
Côte de la Dame
le Montillot
Silo
les Champs Canat
Bois de Vosbille
Croix de l'Arvilly
Site archéologique
Vallée Martinot
Monts Meluches
Côte Droite
Rue des Sausses
les Miers
la Grosse Borne
le Gué Fleuri
Buisson de Louze
Vallée Bajou
Bois de la Côte Corbay
Bois du Chaperon
Lac Sauvin

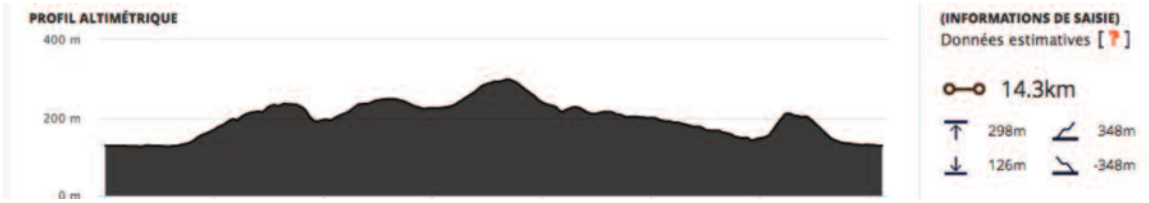
PROFIL ALTIMÉTRIQUE
400 m
200 m
0 m
(INFORMATIONS DE SAISIE)
Données estimatives [?]
14.3km
298m
348m
126m
-348m

PARCOURS DE 15 KMS (prévoir 3h30)

Départ du parking, après le pont à droite. Prendre la route direction salle polyvalente, gîte communal, balisé GR13/654 qui longe la Cure. Après le pont SNCF, tourner à gauche sur un chemin qui monte en direction du bois, on laisse les chemins à gauche pour suivre le GR. A hauteur d'un banc, prendre à droite direction « la roche taillée ». Suivre toujours le chemin balisé GR et prendre à droite la direction du site historique classé « la roche taillée ».250 m Aller / retour. Reprendre le chemin initial pour sortir de la forêt, le chemin longe une haie jusqu'à une croix (nous laissons le GR à droite).
Prendre le chemin à gauche en direction du bois de sapins jusqu'à une petite route goudronnée, la prendre à gauche direction Lac Sauvin/Montillot sur 100m (Séparation des 2 parcours), continuer encore 100m et prendre le chemin forestier à droite balisé jaune/bleu, on traverse une route goudronnée et continuer tout droit en direction du bois et d'un pylône. Contourner la cabane de chasse à gauche et poursuivre le chemin direction du pylône, continuer sur le chemin balisé jaune/bleu jusqu'au village Lac Sauvin/La Jarrie.
Traverser le village par la rue de l'abreuvoir, on laisse le balisage jaune/bleu qui part à droite. Arriver en face du gîte Loisi yonne, prendre à gauche la Route de Montillot pour quitter le village de La Jarrie (commune de St Moré) et Lac Sauvin (commune d'Arcy sur Cure). Suivre la route sur 500m et prendre à droite le chemin forestier balisé blanc/rouge (GR13/654). Le chemin continue sur 2kms jusqu'à une route D950. Remonter à gauche la route sur 200m, dans un virage vers le parapet, prendre à droite le chemin montant (GR13/654), en haut de la côte tourner à droite, on arrive sur le site du Camp de Cora. (On retrouve le petit parcours). A la bifurcation, prendre le chemin qui descend sur St Moré en longeant la voie SNCF en contrebas. Arriver à la route goudronnée tourner à droite Rue de la Roche sur 20m et prendre à nouveau à droite Rue du Crot, traverser le passage à niveau et aller en direction de l'église, poursuivre jusqu'au point de départ.

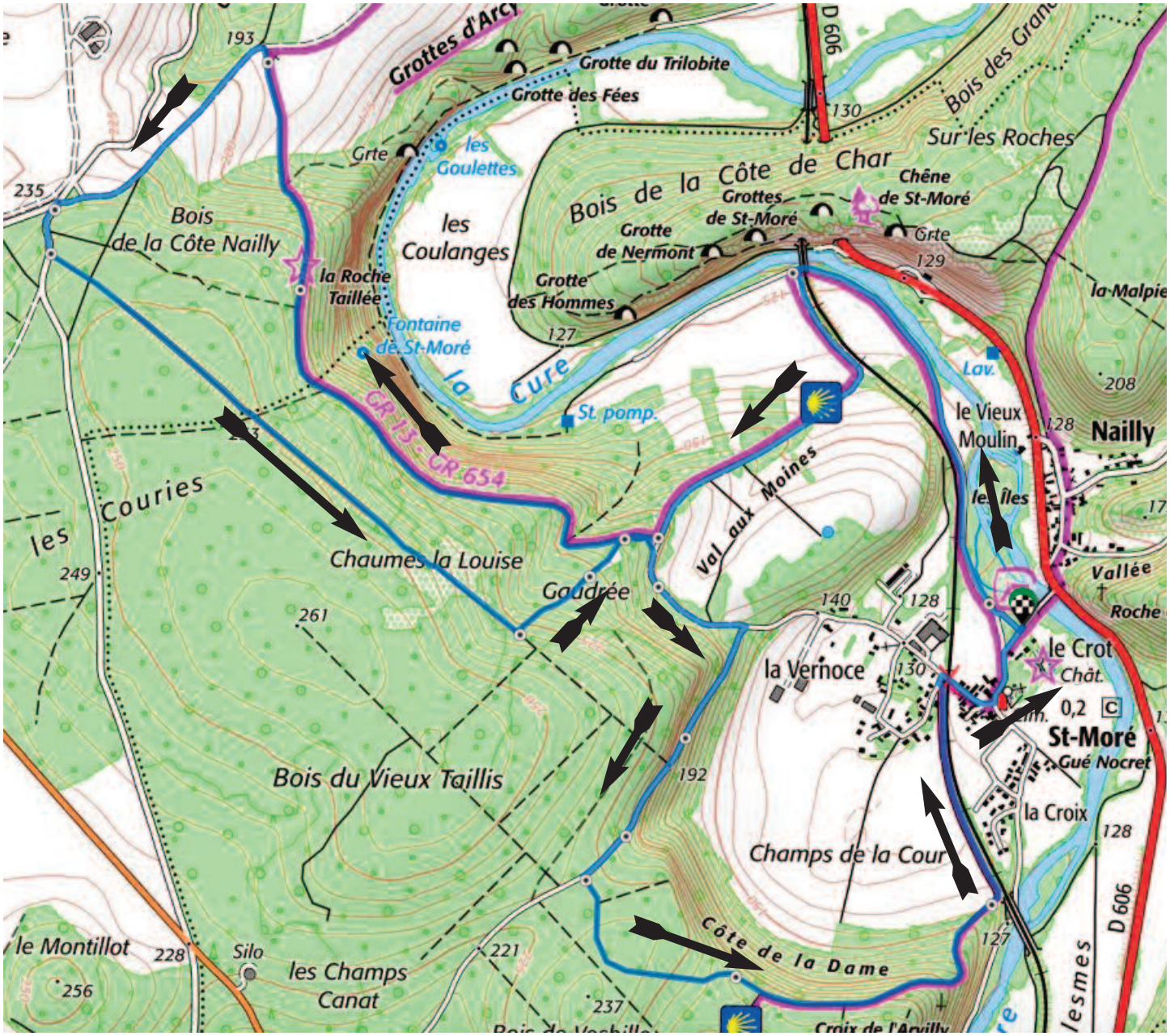
Grottes d'Arcy
Grotte du Trilobite
Grotte des Fées
D 606
Bois des Grand
Sur les Roches
Grte
les Goulettes
Bois de la Côte de Char
Chêne de St-Moré
Grottes de St-Moré
Grotte de Nermont
Grte
Bois de la Côte Nailly
les Coulanges
la Roche Taillée
Grotte des Hommes
la Malpie
fontaine de St-Moré
la Cure
Lav.
St. pomp.
le Vieux Moulin
Nailly
GR 13 - GR 654
les Îles
les Couries
Val aux Moines
Chaumes la Louise
Gaudrée
Vallée
Roche
la Vernoce
le Crot
Chât.
St-Moré
Gué Nocret
Bois du Vieux Taillis
la Croix
Champs de la Cour
Côte de la Dame
le Montillot
Silo
les Champs Canat
Croix de l'Arvilly
D 606
Vesmes

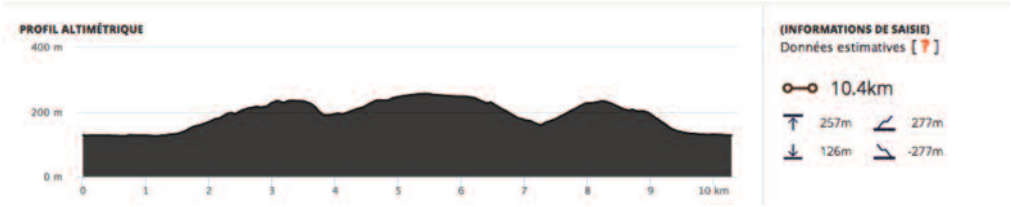
PROFIL ALTIMÉTRIQUE
400 m
200 m
0 m
0
1
2
3
4
5
6
7
8
9
10 km
(INFORMATIONS DE SAISIE)
Données estimatives [?]
10.4km
257m
277m
126m
-277m

PETIT PARCOURS de 10 kms

Départ du parking, après le pont à droite. Prendre la route direction salle polyvalente, gîte communal, balisé GR13/654 qui longe la Cure. Après le pont SNCF, tourner à gauche sur un chemin qui monte en direction du bois, on laisse les chemins à gauche pour suivre le GR. A hauteur d'un banc, prendre à droite direction « la roche taillée ». Suivre toujours le chemin balisé GR et prendre à droite la direction du site historique classé « la roche taillée ».250 m Aller / retour. Reprendre le chemin initial pour sortir de la forêt, le chemin longe une haie jusqu'à une croix (nous laissons le GR à droite).
Prendre le chemin à gauche en direction du bois de sapins jusqu'à une petite route goudronnée, la prendre à gauche direction Lac Sauvin/Montillot sur 100m (Séparation des 2 parcours), et prendre à gauche une allée forestière (ancienne voie romaine) sans balisage, à un carrefour de petits chemins, aller toujours tout droit dans ce bois de pins. Après 2 kms, on arrive à une patte d'oie, prendre le chemin descendant de gauche. A un carrefour de chemins laisser le chemin de gauche (la roche taillée) et prendre à droite balisage jaune/bleu le chemin qui descend jusqu'à la route goudronnée. Remonter la route à droite sur 700m, prendre à gauche direction Camp de Cora vers un banc, suivre ce chemin pour arriver à hauteur du Camp de Cora. Au carrefour de chemins, (On retrouve le parcours de 15 kms) toujours tout droit le chemin redescend sur Saint Moré, en bas de la descente le chemin longe une haie qui protège de la voie SNCF en contrebas. Arriver à la route goudronnée tourner à droite Rue de la Roche sur 20m et prendre à nouveau à droite Rue du Crot, traverser le passage à niveau et aller en direction de l'église, poursuivre jusqu'au point de départ.