



YONNE -COMPOSTELLE
Confraternité des Pèlerins de Saint Jacques en Bourgogne du Nord

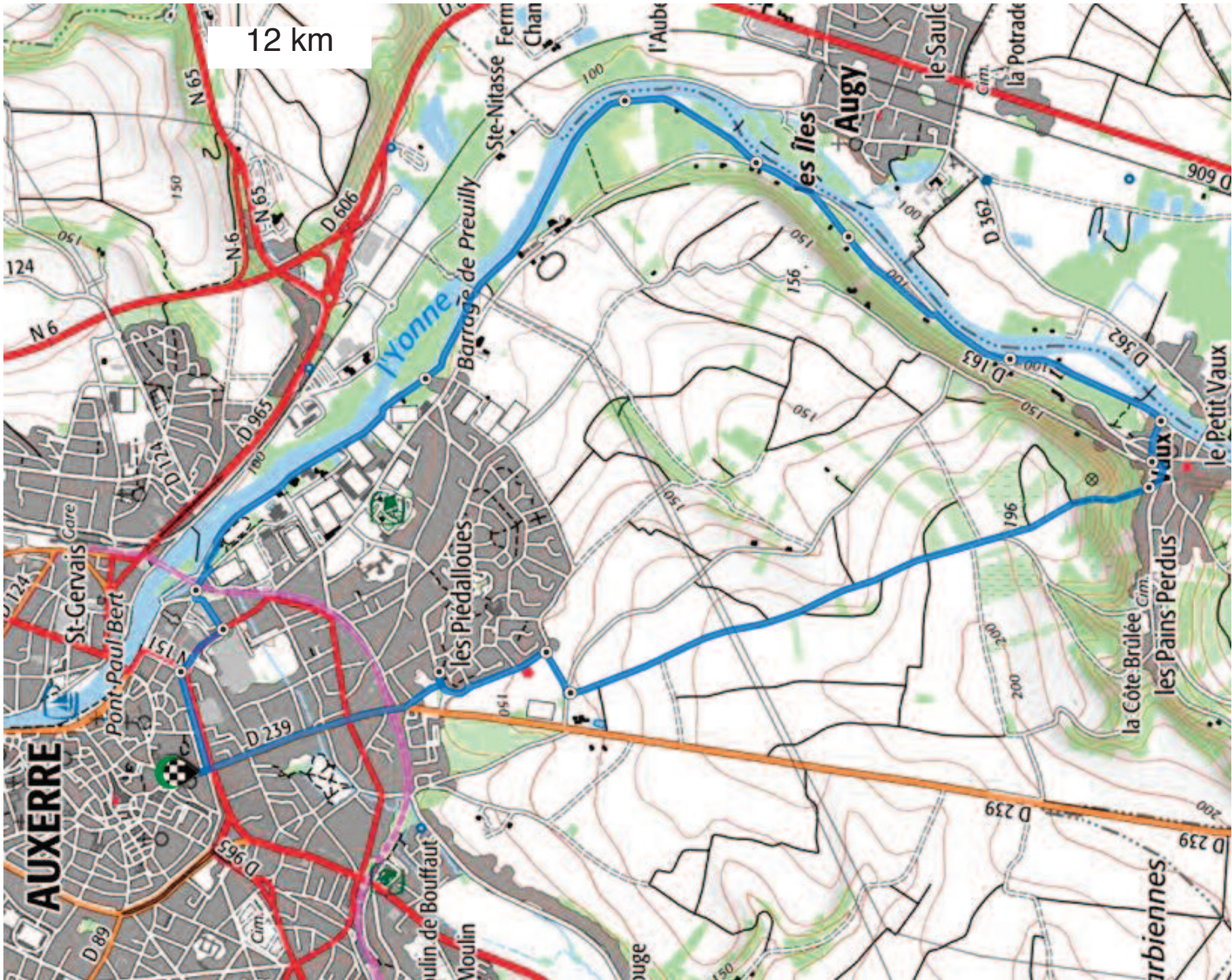
Dimanche 13 janvier 2019
marche libre
Boucle Auxerre - Vaux
12 km et 7 km

Départ : 9h00 Maison des Randonneurs

Repas tiré du sac

<http://yonne-compostelle.e-monsite.com/>





Boucle 'Auxerre - Vaux

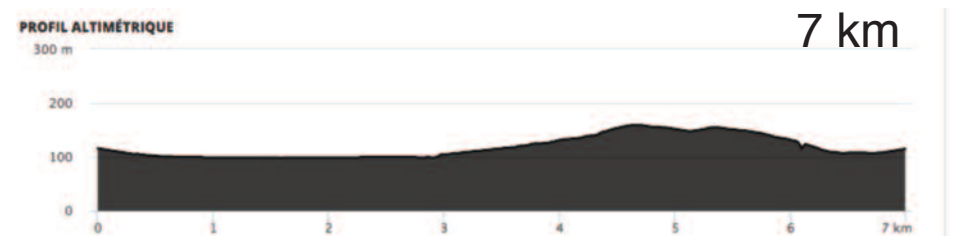
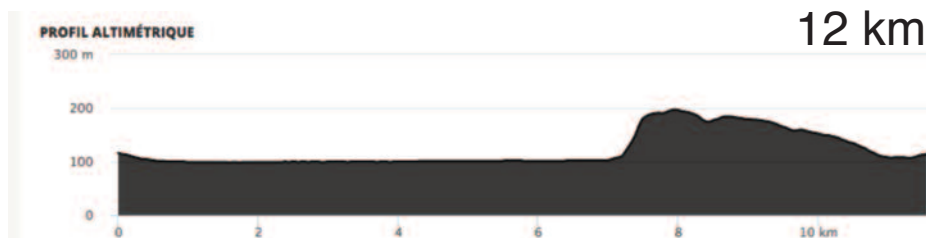
Départ parking Maison des Randonneurs - Auxerre

Début commun aux deux boucles : En sortant du porche de la maison des Randonneurs, partir à gauche rue Germain Bénard en direction du boulevard Vaulabelle. Au boulevard prendre à gauche en descendant en direction de l'Yonne (sur les parkings); À la hauteur de l'Hôtel de Police traverser (feux tricolores) et prendre en face la rue de Preuilley. Trois cents mètres et, à gauche, la rue Macx Blondat, jusqu'à l'entrée du parc de l'Arbre Sec. Prendre le chemin de halage en allant vers la piscine. On reste sur le chemin de halage jusqu'à l'écluse de Preuilley (séparation des deux boucles)

Boucle de 12 km : Continuer sur le chemin de halage jusqu'à la route de Vaux. Cent mètres sur la route (attention à la circulation) puis à droite le chemin parallèle à la route. Six cents mètres puis, de nouveau la route, deux cents mètres (bas côté) puis traverser pour retrouver le halage qu'on suit, en longeant l'Yonne, jusqu'à la rue de l'Église qu'on prend à droite. À l'église, traverser et prendre en face la rue de Vallan. Deux cents mètres puis, sur la droite prendre en montant le Chemin de la Montagne (c'est le Chemin de Saint-Jacques et le GR® balises rouges et blanches et symboles jacquaires). Après la montée, c'est tout droit sur une petite route (circulation réduite, mais attention tout de même). On débouche dans la rue des Griottes (paysage d'Auxerre) au dessus de la Maison de quartier des Piedalloues. Partir à droite en direction du lotissement des Piedalloues

Boucle de 7 km Une cinquantaine de mètres après le barrage de Preuilley, prendre à droite en montant un chemin qui mène à la route de Vaux. Traverser (attention à la circulation) et prendre en face le bon chemin qui monte tout droit dans la côte. Au premier carrefour continuer tout droit jusqu'à un second croisement. Partir à droite en direction d'Auxerre et du quartier des Piedalloues. Ce chemin débouche sur le boulevard des Pyrénées qu'on prend à gauche. Pour la suite voir ci-dessus.

Fin de parcours commune aux deux boucles Au boulevard des Pyrénées à gauche en descendant entre les pavillons et la prairie, en direction du centre ville. Au rond point prendre presque en face légèrement à droite, le Chemin des Boutilliers. Il débouche sur la rue Louis Richard (Voie Romaine). Prendre à droite, traverser l'avenue Yver et continuer tout droit jusqu'au boulevard Vaulabelle et la rue Germain Bénard



<http://yonne-compostelle.e-monsite.com/>

7 km

