



YONNE -COMPOSTELLE

Confraternité des Pèlerins de Saint Jacques en Bourgogne du Nord

Dimanche 21 janvier 2018


marche libre

**Boucle à Auxerre sur les traces
de
saint Germain**

Départ : 8h45 -

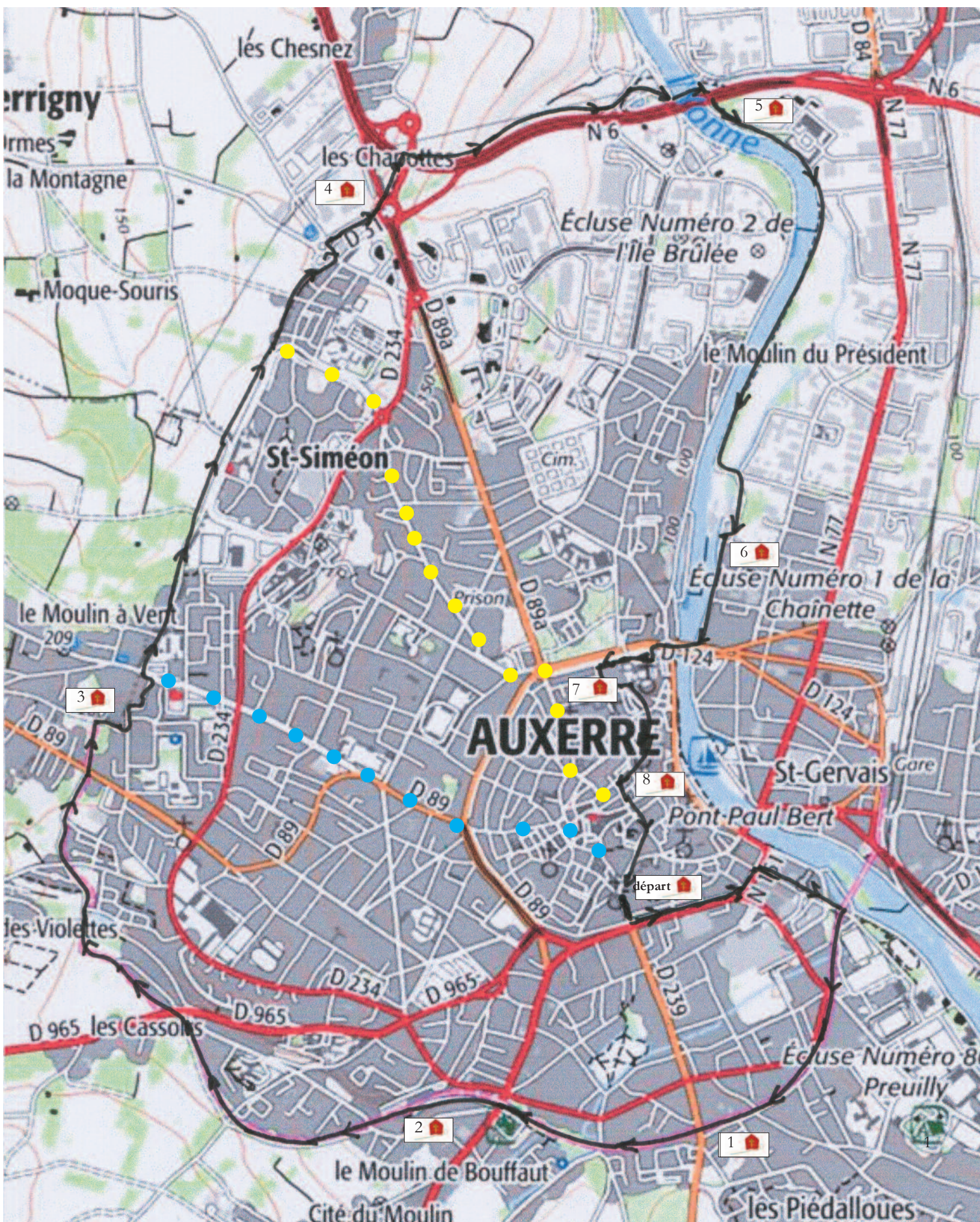
Maison des Randonneurs 5, rue Germain Bénard à Auxerre

15,5km, 


11 km, 

7 km 

Pour ceux qui le souhaitent
Repas tiré du sac



Autour d'Auxerre sur les traces de saint Germain
418 - 2018 : il y a 1600 ans saint Germain devenait évêque d'Auxerre
une randonnée historico-culturelle ponctuée de huit petites haltes

Emplacements approximatifs des haltes 

Autour d'Auxerre sur les traces de saint Germain



Cet itinéraire suit largement la coulée verte d'Auxerre. Des haltes, signalées par le symbole ci-dessus seront l'occasion d'une courte information sur la vie de saint Germain. S'agissant d'une marche libre, ces arrêts sont facultatifs. Ceux qui ne seraient pas intéressés peuvent ne pas les respecter et poursuivre leur progression de manière indépendante.

Boucle de 15,5 km De la maison des randonneurs partir sur la gauche en direction du boulevard Vaulabelle. Au boulevard prendre la contre-allée en descendant. Aller jusqu'au feu tricolore entre l'Hôtel de Police et l'Yonne. Traverser et tout droit par la rue Max Quentin, jusqu'à la place Achille Ribain (Maison du Vélo). Monter sur la Coulée Verte et partir sur la droite en direction des Hauts d'Auxerre. Halte n°1 à hauteur du Pont de la voie Romaine (tags). On continue en montant sur la coulée verte jusqu'à la gare Saint-Amâtre (halte n°2). Toujours sur la coulée verte jusqu'à la route de Toucy (feux tricolores). Traverser et continuer sur la coulée verte en laissant à droite la rue des Cassoirs. La coulée verte longe le lotissement par l'arrière toujours en montant, oblique à gauche puis tourne franchement à droite pour passer sous un pont et déboucher sous les lotissements de l'éco-quartier des Brichères. Elle continue toujours en montée régulière entre la rue Django Reinhardt et un petit étang puis en longeant les maisons jusqu'à l'Avenue de Saint-Georges. Traverser sur le passage piéton (attention à la circulation) et continuer tout droit sur le chemin jusqu'au chemin des Boussicats. Tourner à droite dans le chemin en direction des grands immeubles collectifs du quartier Sainte-Geneviève (halte n°3). Partir à gauche sur l'avenue Ingres en montant en direction de la place Corot. La traverser, longer la mosquée Khadidja (*séparation boucle 7,5 km pointillés bleus*).

Faire quelques pas sur la gauche en montant puis, prendre en face la route de Bréandes en direction du Collège Bienvenu-Martin. À la hauteur de la nouvelle chaufferie laisser la route des Bréandes et prendre tout droit le trottoir et le bas côté du boulevard Montois qui longe le quartier Saint-Siméon.

Quand le boulevard tourne à 90° en direction du centre ville (*séparation boucle 11 km pointillés jaunes*), continuer tout droit sur le chemin de Bériot (chemin herbu) avec les champs à gauche et les pavillons du lotissement à droite. Au rond-point, traverser et en se laissant guider par les barrières en bois, passer près du Drive Leclerc, puis traverser la double voie et, toujours guidés par les barrières de bois descendre en direction du rond-point de l'Europe. Traverser la bretelle venant de la rocade sur le passage piéton. En obliquant à gauche, se diriger vers le pont au dessus de la rocade. Le passer et, immédiatement après descendre par le petit escalier (glissant en cas de pluie).

Passer sous le pont et, par la large piste parallèle à la rocade, descendre en direction de la rivière. Une dizaine de mètres après être arrivé à la hauteur du pylône de la ligne à haute tension, quitter cette piste, traverser le fossé sur la buse puis continuer de descendre sur le chemin (herbe et terre) parallèle à la rocade jusqu'à déboucher sur la petite route de Monéteau. Aller à droite et traverser la bretelle d'accès à la rocade (prudence, il n'y a pas de passage piéton) au pont, monter l'escalier et traverser l'Yonne dans le passage piéton. Immédiatement après la traversée, descendre par l'escalier à gauche, passer sous le pont, faire une vingtaine de mètres et s'engager à droite dans le cheminement piéton (barrières anti-véhicules à moteur).

Vous êtes sur le chemin de Saint-Jacques Paris-Vézelay. Le chemin suit la rivière au plus près. Il passe près des bâtiments du Centre de Secours, puis d'un casse automobile, au dessus d'un ru et arrive au barrage et à l'écluse de l'Île Brûlée. Ensuite il continue sous les arbres, entre la rivière et la zone humide naturelle des îles du Moulin du Président. On passe près d'une station de pompage. Trois cents mètres plus loin, le chemin tourne franchement à gauche, passe au dessus du bief de l'ancienne ocrerie et débouche sur un carrefour. Prendre immédiatement à droite le chemin qui longe les bâtiments de l'ancienne ocrerie. On arrive à la rue de l'Ocrerie partir à droite puis à gauche en suivant le bief et la rivière en direction des ponts jumeaux de la Tournelle et Jean Moreau. Passer sous ces deux ouvrages.

Immédiatement après le pont Jean Moreau prendre à gauche l'escalier et traverser la rivière en direction du centre ville. Traverser le quai de la Marine et, en longeant le parking de la Tournelle, monter en direction de la statue de Charles Surrugue par un petit escalier. Continuer tout droit en montant jusqu'à la rue Marie Carles. Prendre cette rue à gauche, puis toujours à gauche la rue Saint Germain et arriver devant l'ancienne abbatale (musée et tour Saint-Jean). De là, à gauche descendre puis remonter la rue Cochois jusqu'à la place de la Préfecture. De là à droite place Saint-Étienne. Au fond de la place sur la gauche, prendre la rue Fourier.

Vingt mètres plus loin à gauche, (*de là parcours commun aux trois boucles*) rue Maison-Fort, puis toujours tout droit rue Joubert. Prendre la troisième rue à droite (rue des Bons Enfants), jusqu'à la place des Véens. Gagner sur la gauche la rue Millaux, puis à droite en direction de la rue Marie-Noël et de la rue Germain Bénard.

● **Boucle 7,5 km** de la mosquée descendre tout droit vers le centre ville jusqu'au boulevard Vauban, de là tout droit par la rue d'Égleny jusqu'à la place des Cordeliers puis à la rue Fourier (pour la suite, voir ci-dessus)

● **Boucle 11 km** Continuer le boulevard Montois jusqu'au rond point, puis descendre vers le centre-ville par l'avenue Champleroy. Au rond-point de Paris, prendre la rue de Paris jusqu'à la place des Cordeliers, puis la rue Fourier (pour la suite, voir ci-dessus)